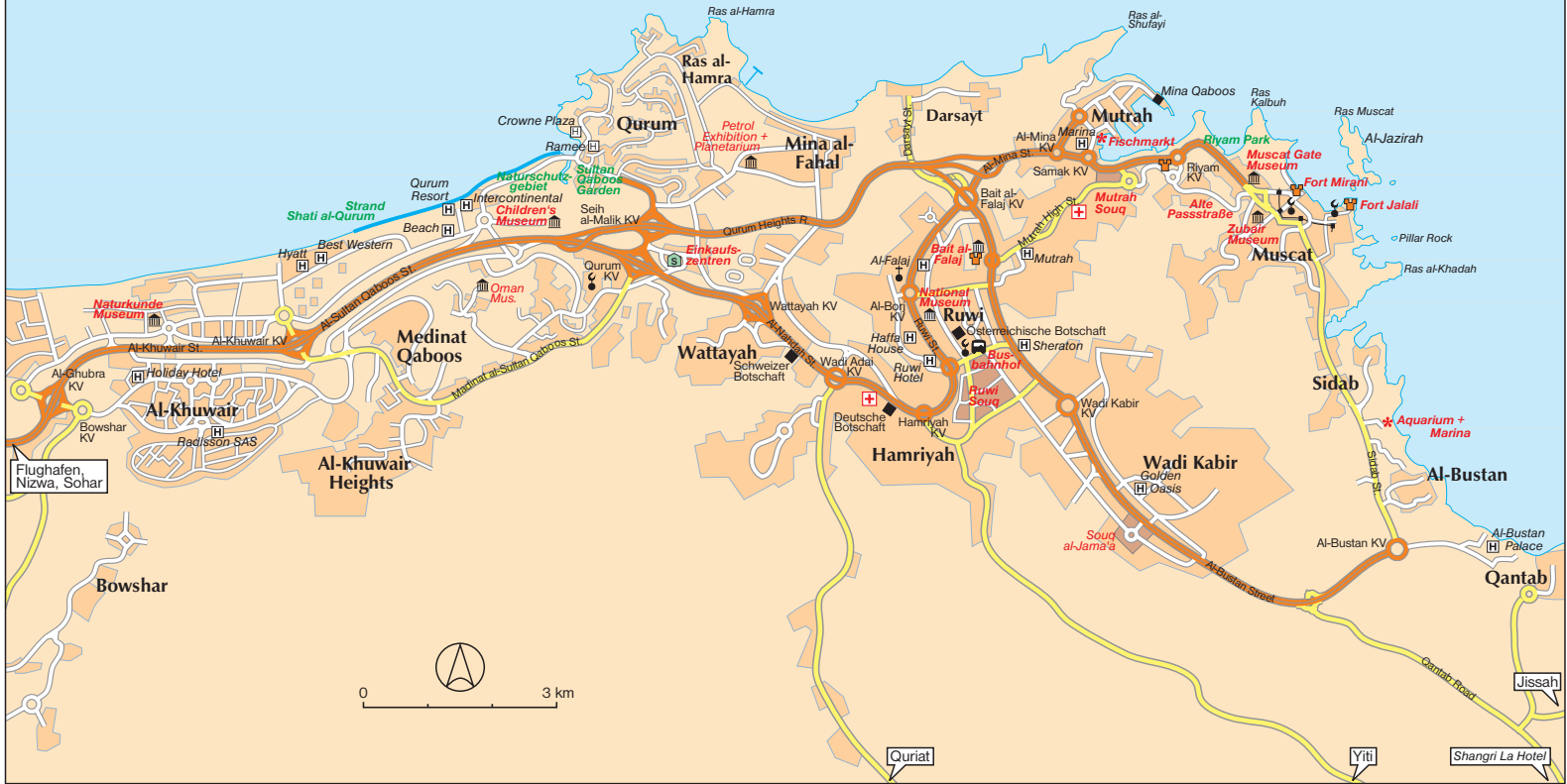







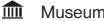











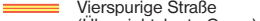







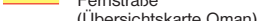








Hauptstadtregion (Capital Area)

Golf von Oman



Zeichenerklärung für alle im Reiseführer verwendeten Karten

- | | | | | |
|---|--|--|---|---|
|  Sandwüste
(Übersichtskarte Oman) |  Vierspurige Straße |  Hotel |  Moschee |  Internationaler Flughafen |
|  Salztonen
(Übersichtskarte Oman) |  Vierspurige Straße |  Museum |  Kirche |  Nationaler Flughafen |
|  Wadi
(Übersichtskarte Oman) |  Asphaltierte Straße |  Post |  Friedhof |  Busstation |
| |  Nicht asphaltierte Straße |  Fort |  Palmenhain |  Taxistand |
| |  Vierspurige Straße
(Übersichtskarte Oman) |  Wehrturm |  Telefonzentrale |  Tankstelle |
| |  Femstraße
(Übersichtskarte Oman) |  Krankenhaus |  Höhle |  Gesperrte Straße |
| |  Hauptstraße
(Übersichtskarte Oman) |  Polizeistation |  Entfernungspunkt |  Grenzkontrollstelle |
| | |  Öffentliche Gebäude |  Sonstiges | |
| | | |  archäologische Stätte | |