



Mit REISE Know-How gut vorbereitet unterwegs:

Reiseführer Trinidad und Tobago:
Traumhafte Karibikinseln direkt vor Venezuelas Küste



Karte Venezuela 1:1,4 Mio.:
Die detaillierte Landkarte aus dem world mapping project

Praxis – Trekking Handbuch:
Tipps und Infos zum Bergwandern



Spanisch für Venezuela – Wort für Wort:
Der unkomplizierte Sprechführer, auch für Anfänger

Weitere Titel zu Mittel- und Südamerika (Auswahl) bei REISE Know-How:

- ✗ Argentinien
- ✗ Chile und Osterinsel
- ✗ Costa Rica
- ✗ Cuba
- ✗ Ecuador und Galápagos
- ✗ Guatemala
- ✗ Honduras
- ✗ Mexiko
- ✗ Peru, Bolivien
- ✗ Trinidad und Tobago



REISE Know-How Verlag, Bielefeld



24 Seiten Kartenatlas



Venezuela mit diesem kompletten Reiseführer entdecken:

- Alle **praktischen Reisefragen** von A wie Ankunft bis Z wie Zollbestimmungen
- **Sorgfältige Beschreibung** aller sehenswerten Städte, Orte und Landschaften von den Anden bis zum Orinoco, vom Karibischen Meer bis zum Amazonas
- **Unterkunftsempfehlungen** für jeden Geldbeutel: Hotels, Posadas, Apartments
- **Kulinarische Tipps** zur venezolanischen Küche: von arepas und empanadas bis zu jugos naturales und cerveza
- **Transporthinweise** vom Flugzeug über den Bus bis zur Fähre
- Ausführliche **Landeskunde**: Alles Wissenswerte zu **Natur, Geschichte, Bevölkerung und Kultur**
- **Tipps für den Reisealltag**: Einkaufen, Märkte und Feste

Volker Alsen
8., komplett neu bearbeitete und aktualisierte Auflage 2009
ISBN 978-3-8317-1790-3
672 Seiten € 23,50 [D]

- Leichtes Handling durch Kartenverweise und Griffmarken
- Viele informative Exkurse
- 44 Pläne und Karten
- Über 145 Fotos
- Viele Internet-Adressen
- Register und Sprachhilfe
- Strapazierfähige PUR-Bindung

Komplett in Farbe




venezuela



volker alsen



„Individualreisende finden zu fast allen wichtigen Zielen ein Handbuch von „REISE Know-How“. Gut so, denn damit sind sie bestens bedient.“
FOCUS Online



TIPPS

Ein Schatzkästlein kolonialer Architektur: **Coro und seine Altstadt** Seite 506

Wohnen auf Stelzen: Die **Pfahlbauten** in der **Laguna de Sinamaica** Seite 502

Indianer, Flusslandschaften, Artenvielfalt: Unterwegs im **Orinoco-Delta** Seite 296

Der höchste Wasserfall der Erde: Der **Salto Angel** mit knapp 1 Kilometer Fallhöhe Seite 348

Eine atemberaubende Geräuschkulisse: In der **Cueva del Guácharo** mit den „Fettvögeln“ Seite 289

Eine gesegnete Unterkunft: Das ehemalige Kloster und jetzige **Hotel Los Frailes** Seite 461

Exkursion in die „Verlorene Welt“: Trekking auf den **Roraima-Tafelberg** Seite 388

Traumgefilde aus Meer und Sand: Auf der **Inselgruppe Los Roques** Seite 618

Ausspannen unter Palmen: Die **Playa Medina**, einer der schönsten Strände Venezuelas Seiten 277, 285

Exotik im Tropenland: **Colonia Tovar**, die Siedlung alemannischer Auswanderer Seite 193

Der komplette und praktische Reiseführer für individuelle Entdeckungen und Erlebnisse in allen Regionen Venezuelas

Der komplette und praktische Reiseführer für individuelle Entdeckungen und Erlebnisse in allen Regionen Venezuelas