




Mit REISE KNOW-HOW gut gerüstet auf die Kanaren:

Spaniens attraktivste Fiestas: Praxis-Ratgeber für erlebnisreiche Feiern



La Palma, Gomera, El Hierro (1:50.000): die detaillierte Landkarte aus dem world mapping project



Spanisch für die Kanaren – Wort für Wort: der unkomplizierte Sprechführer, auch für Anfänger

KulturSchock Spanien: andere Länder – andere Sitten

Weitere Kanaren-Titel in der Reihe REISE KNOW-HOW:

- El Hierro
- Fuerteventura
- Gomera
- Gran Canaria
- Lanzarote
- Teneriffa



Izabella Gawin

7., neu bearbeitete und komplett aktualisierte Auflage 2010

ISBN 978-3-8317-1957-0

396 Seiten € 14,90 [D]

REISE KNOW-HOW Verlag, Bielefeld

Komplett in Farbe

- Über 100 Fotos
- Kleine Sprachhilfe Spanisch
- Detaillierte Busfahrpläne
- Orientierungssystem mit Kartenverweisen und Griffmarken
- Praktische Übersichtskarten in den Klappen
- Strapazierfähige PUR-Bindung

20 Wanderungen mit Karten



TIPPS

**Blick in den gigantischen Kessel:** vom Aussichtspunkt La Cumbrecita Seite 308

**Perlen kanarischer Kolonialarchitektur:** die verträumte Plaza de España in Santa Cruz Seite 97

**Schwarz, jung und heiß:** Vulkane, davor Salzgärten und Leuchttürme Seite 187


**Relikt aus voreiszeitlichen Epochen:** der Lorbeerwald Los Tiles Seite 132

**Verwünschter Trip in die Vergangenheit:** zu den prähispanischen Felsspiralen von La Zarzita Seite 295

**Picknick in der Piratenbucht:** auf steilem Pfad zur Meereshöhle Porís de Candelaria Seite 351

**Paradetour im Nordwesten:** Vorbei an Drachenbäumen zu den Buracas-Höhlen Seite 356

**Höhenbummel über den Wolken:** Aufstieg zum Roque de los Muchachos Seite 358




la palma

mit 20 wanderungen



izabella gawin



„Individualreisende finden zu fast allen wichtigen Zielen ein Handbuch von „REISE KNOW HOW“. Gut so, denn damit sind sie bestens bedient.“

FOCUS Online



Die 20 schönsten Wanderungen auf La Palma

Wanderung 1:	Panoramaweg am Kratertrand	322
Wanderung 2:	Klassische Tour ins Herz der Caldera	325
Wanderung 3:	Prähispanische Felszeichnungen	330
Wanderung 4:	Wiesen, Pferdekoppeln, Aschefelder	332
Wanderung 5:	Pilgerpfad zur Wetterscheide	336
Wanderung 6:	Erlöschener Feuerberg	339
Wanderung 7:	Spektakuläre Vulkanroute	342
Wanderung 8:	Durch Kiefernwald auf die Cumbre Vieja	345
Wanderung 9:	Entlang einer Klippe zum Meer	347
Wanderung 10:	Durch Mandelhaine zum Wachturm	348
Wanderung 11:	Zur Schmugglerbucht	351
Wanderung 12:	Stilles Mittelgebirge	354
Wanderung 13:	Drachenbäume und Felshöhlen	356
Wanderung 14:	Alpintrip zur Sternwarte	358
Wanderung 15:	Windgepeitschte Höhensteppe	362
Wanderung 16:	Ausflug in ein Geisterdorf	364
Wanderung 17:	Durch die Wasserschlucht	366
Wanderung 18:	Lorbeerwald und Dschungelblick	368
Wanderung 19:	Tunnelabenteuer	370
Wanderung 20:	Mandelbaumweg über der Hauptstadt	374

