





















**Legende zu den Stadtplänen:**

-  Information
-  Sehenswürdigkeit
-  Hotel
-  Jugendherberge
-  Camping
-  Restaurant
-  Café
-  Bar
-  Disco
-  Internetcafé
-  Bushaltestelle
-  Parkplatz
-  Post
-  Kirche

-  Museum
-  Theater
-  Kino
-  Aquarium
-  Burg/Schloss

**Kartenverweise in den Überschriften:**

 VII/B2  
Atlas S. VII,  
Planquadrat B2

 99 Ortsbeschreibung  
auf Seite 99

