

IMPRESSUM

Wil Tondok

JORDANIEN

erschienen im

Reise Know-How Verlag München

© Alle Rechte vorbehalten

Wil Tondok

Nadistraße 18

D-80809 München

info@tondok-verlag.de

www.tondok-verlag.de

ISBN 978-3-89662-457-4

5. neubearbeitete, aktualisierte Auflage 2010

Gestaltung

Umschlagkonzept: G. Pawlak, P. Rump (Layout)

Realisierung: Michael Luck

Inhalt: Wil Tondok, Christa Epe

Lektorat: Christa Epe

Karten: Elke Kraus

Druck und Bindung: Wilhelm & Adam OHG, Heusenstamm

Fotonachweis

Alle Fotos von Christa Epe, außer:

AFP/gettyimages S. 91, Jordan Tourism Board S. 39, 61, 87, 100, Edith Kölzer S. 303, Sigrid Tondok S. 93, 123, Wil Tondok S. 29, 45, 52, 70, 130, 131, 132, 134, 135, 140, 153, 219, 265, 279, 301, 341 und Titelfoto (Petra, auf dem Weg nach Ed Deir)

Dieses Buch ist in jeder Buchhandlung der BRD, Österreichs, der Niederlande und der Schweiz erhältlich. Auslieferung für den Buchhandel: Prolit Verlagsauslieferung GmbH, 35463 Fernwald sowie alle Barsortimente (BRD), AVA-buch 2000, CH-8910 Afoltern (Schweiz), Mohr Morawa GmbH, A-1230 Wien (Österreich), Willems Adventure, Postbus 403, NL-3140 AK Maassluis (Niederlande).

Alle Informationen in diesem Buch sind mit großer Sorgfalt gesammelt und vom Lektorat gewissenhaft überprüft worden. Da inhaltliche und sachliche Fehler trotzdem nicht ausgeschlossen werden können, erklärt der Verlag, dass alle Angaben im Sinne der Produkthaftung ohne Garantie erfolgen und dass Verlag wie Autor keine Verantwortung für inhaltliche sowie sachliche Fehler übernehmen.

Zu diesem Buch

1996 brachten wir unter dem Titel *Israel, Jordanien und Ostsinai* die erste Auflage, also quasi die Vorgänger-Ausgabe dieses Buchtitels heraus – damals in der Euphorie, dass im Nahen Osten zumindest Verständigung einkehren würde und eine neue Reiseregion zu beschreiben sei. Doch seit eine dauerhafte Lösung des Nahostproblems in weite Ferne gerückt ist, sehen wir die Chancen für ein offenes, ungehindertes Reisen in dieser Region vorläufig kaum mehr gegeben. Daher beschlossen wir 1999, den ursprünglichen Doppelband in zwei einzelne Bücher zu trennen. Den einen davon halten Sie in Händen.

Wir sind bemüht, Jordanien von allen touristisch wichtigen Seiten zu beleuchten, und dies so gründlich wie möglich. Sie finden, wie kaum sonst im deutschsprachigen Raum, sehr umfassende Angaben zu allen praktischen Reisefragen, zu Hotels, Restaurants oder öffentlichen Verkehrsmitteln. Und genauso wollen wir Sie weitreichend über historische Hintergründe informieren sowie Ihnen bei der Besichtigung der Sehenswürdigkeiten so detailliert wie möglich Wege und Einzelheiten vor Ort aufzeigen.

Wir beschränken uns ganz bewusst nur auf das Land Jordanien in seinen heutigen Grenzen. Die von Israel besetzten palästinensischen und ehemals jordanischen Gebiete der sogenannten Westbank sind nur dort erwähnt, wo es notwendig erscheint, aber nicht beschrieben.

Die fünfte Auflage dieses Führers wurde wiederum gründlich überarbeitet, aktualisiert und erweitert. Um die Handlichkeit zu erhalten, verwenden wir hier eine kleinere und enger laufende Schrift. Auf diese Weise können wir mehr Text und zusätzliche Pläne unterbringen.

Wir kennen Jordanien seit Mitte der 80er Jahre und haben das Land bereits bei unserem ersten Besuch schätzen gelernt. Seit wir

uns aber nicht nur als Besucher, sondern als Autoren mit „Transjordanien“ beschäftigen, lernten wir es auch lieben, nicht zuletzt wegen der freundlichen und hilfsbereiten Menschen. Selbstverständlich gehören auch die großartigen landschaftlichen und historischen, zum Teil einzigartigen Attraktionen zum Erlebnis Jordanien.

Wir hoffen, dass auch Sie, liebe Leserin und lieber Leser, sich wohlfühlen und Jordanien mit ähnlichen Eindrücken verlassen werden.

Noch ein paar Worte in eigener Sache

Ende September 2002 erlag Sigrid, meine Frau und Reisegefährtin auf fast 40 Jahren Lebens- und Reiseweg, ihrem Krebsleiden. Uns hatte gerade das Unterwegssein zu einer Partnerschaft zusammenschweißt, die von dieser Droge nicht lassen konnte. Unsere Lebensinhalte und -ziele richteten sich daran aus. Die glücklichsten Stunden erlebten wir unterwegs.

In den 1970er Jahren gaben wir unsere beruflichen Karrieren auf, verkauften Hab und Gut und reisten in einem VW-Camper innerhalb von drei Jahren um den Globus. Daraus entstand unser erstes Buch „Im VW-Bus um die Erde“. Bald danach gingen wir für die UNO nach Pakistan, später bereisten wir ausgiebig Nord- und Westafrika. Dann banden uns berufliche Verpflichtungen an Deutschland, in der freien Zeit konzentrierten wir uns auf Ägypten, über das wir seit 1983 Reiseführer publizieren – Jordanien lag nicht weit entfernt.

Ganz besonders danken möchte ich Christa Epe, die dieses Buch lektoriert und mich bei der Herstellung mit ganzer Kraft unterstützt hat.

Wil Tondok

Anmerkungen zum Aufbau dieses Reiseführers


















Abkürzungen

Allgemein

Jh	– Jahrhundert
JD	– Jordanischer Dinar
\$	– US Dollar
St	– Straße, Street
vC	– vor Christi Geburt
nC	– nach Christi Geburt
tgl	– täglich

Bei **Übernachten**

AC	– Aircondition
B	– Bad
D	– Doppelzimmer
Dorm	– Dormitory (Mehrbettzimmer)
E	– Einzelzimmer
HP	– Halbpension
mF	– mit Frühstück
pP	– pro Person
SatTV	– Satelliten-Fernsehen
VP	– Vollpension
WLAN	– Drahtloser Internetzugang

	Hotel
	Restaurant
	Sehenswürdigkeit
	Historische Stätte
	Museum
	Moschee
	Touristinformation
	Stelle von Wichtigkeit (Eingang, Museum, o. ä.)
	Parkplatz
	Flughafen
	Taxi
	Bus
	Polizei
	Hospital
	Telefon
	Post
	Restaurant / Cafeteria

Zeichenerklärung für Pläne und Karten

Schreibweise arabischer Begriffe

Die Transkription, d.h. die Umschreibung arabischer Worte und Namen folgt bedauerlicherweise keinen festen Regeln; man findet die unterschiedlichsten Schreibweisen. Wir bemühen uns hier um einen Mittelweg, der sich an der gebräuchlichsten Form orientiert.

Klassifizierung von Sehenswürdigkeiten

Wenn Sie Entscheidungshilfe brauchen, was mehr oder weniger interessant ist, dann finden Sie unter **Sehenswertes** vor jeder Route eine bewertete Übersicht.

Die Sehenswürdigkeiten wurden von uns (subjektiv natürlich) klassifiziert. Wir meinen, dass man an Markierungen mit

**** auf keinen Fall vorbeigehen sollte, dass *** wertvolle Bereicherungen darstellen und ** ebenfalls den Besuch lohnen.

Aber auch die Sehenswürdigkeiten, die nur mit einem * bewertet sind, sollte man nicht unbedingt auslassen.

Kilometerangaben

zwischen den jeweils beschriebenen Orten bzw. Kreuzungen sollen lediglich ein Gefühl für die zurückzulegenden Entfernungen vermitteln. Nageln Sie uns bitte nicht auf den letzten Meter fest, denn etliche Angaben entstammen noch den Tachometern unterschiedlicher Autos, vom eigenen Wohnmobil bis zu diversen Mietwagen, neuerdings auch GPS. Nach unserer Meinung sind diese Angaben nicht nur für Autofahrer interessant, sondern auch für Reisende, die mit öffentlichen Verkehrsmitteln unterwegs sind. So lässt sich z.B. der Zeitbedarf von A nach B leichter abschätzen.

Wenn Sie **Änderungen** gegenüber diesem Buch feststellen, **Neues** entdecken oder **Kritik** üben wollen, schreiben Sie uns bitte (siehe Seite 360).

Buchkonzeption

Das Buch ist so aufgebaut, wie man im Normalfall eine Reise angeht: sich zunächst über Land und Leute grundsätzlich informieren, dann planen, d.h. Reisezeit, Anreiseweg und sonstige Details festlegen. Das alles finden Sie in **Kapitel 1**.

Schließlich kommt man in Jordanien an. Jetzt soll Sie **Kapitel 2** bei allen Fragen und Problemen des täglichen Lebens unterstützen: zunächst bei den Formalitäten für die Einreise, dann beim Vorwärtskommen, Übernachten, Essen und Trinken etc.

Wenn Sie vor oder während der Anreise Zeit haben, bietet Ihnen **Kapitel 3** jede Menge Hintergrundinformationen, angefangen bei der langen Geschichte, über die Menschen bis hin zur Religion. Hier können Sie natürlich auch unterwegs nachlesen, wenn Sie Zusammenhänge vertiefen möchten.

Wir gehen davon aus, dass die meisten Besucher in Amman ankommen – Aqaba liegt an zweiter Stelle –, daher beginnen wir mit der Beschreibung der Hauptstadt, die Sie in **Kapitel 4** finden.

Alle *Praktischen Informationen* zu Amman und Umgebung sind in **Kapitel 5** zusammengefasst.

Kapitel 6 beschäftigt sich mit dem gesamten Norden, von West bis Ost. Höhepunkte sind Jerash, Umm Qays und die Wüstenschlösser.

Kapitel 7 wendet sich nach Süden, behandelt aber hauptsächlich das mittlere Drittel des Landes. Hier finden Sie die vielen Sehenswürdigkeiten an der Königsstraße, mit Madaba als Spitzenreiter, aber auch das Tote Meer und andere Straßen in den Süden.

Petra, der unschlagbar größten Attraktion Jordaniens, ist das komplette **Kapitel 8** gewidmet.

Der "tiefe Süden" – ein Ausdruck, der sowohl von der Höhenlage als auch der Geografie zu trifft – füllt **Kapitel 9**. Es geht hauptsächlich um das faszinierende Wüstenwadi Rum und die Badestadt Aqaba.

Der Anhang enthält so nützliche Unterkapitel wie ein **Glossar**, einen **Mini-Sprachführer**, den **Index** und einen **Atlas** mit acht Einzelkarten. Damit decken wir die gesamten Reisegebiete Jordaniens ab.

Sie halten also einen Reiseführer in der Hand, der Jordanien komplett erschließt und Ihnen Informationen im "Fullservice" bietet, von der täglichen Reisepraxis, über detaillierte Informationen zu den Sehenswürdigkeiten, bis hin zum notwendigen Kartenmaterial.



Inhalt

Zu diesem Buch 5

1 Alles über Reisen in Jordanien 15

Verstehen und Verständnis 15

Was man alles unternehmen kann 16

Reisevorbereitung 17

 Literatur 17

 Jordaniens Highlights 17

 Internetlinks 18

 Karten und Pläne 20

 Verständigung 21

 Touristische Informationen 21

 Botschaften 21

Papierkram (Pass, Visum etc.) 21

 Visabestimmungen 21

 Impfungen 22

 Autopapiere 22

Reiseziele und -routen 23

 Die Top-Ten-Ziele 23

 Der „Rest“ 25

 Biblische Orte besuchen 25

 Gesund werden – Kuren in Jordanien . . . 26

14-Tage-Rundreise für Eilige 27

Teilorganisierte Reisen 27

Klima und Reisezeit 28

 Klima 28

 Reisezeit 28

 Zeitverschiebung 29

Ausrüstung 29

 Kleidung 29

 Sonstige Ausrüstung 30

 Ausrüstung für Wohnmobile 31

 Ausrüstung für Radfahrer 31

 Fotografieren 31

Reisen mit Kindern, Behinderten, Tieren . . 33

 Mit Kindern unterwegs 33

 Behinderte 33

 Tiere 34

Wie kommt man nach Jordanien,
wie weiter 34

 Anreise per Flugzeug 34

 Anreise per Bus, Bahn 34

 Anreise per Auto 35

Weiterreise nach Ägypten 35

Weiterreise nach Syrien 36

Ein- oder Ausreise Israel 36

2 In Jordanien zurechtkommen 37

Ankunft/Abreise per Flugzeug 37

 Ankunft per Flugzeug 37

 Vom Airport nach Amman 37

Abflug 38

Ein- und Ausreise mit anderen
Verkehrsmitteln 39

 Einreise im Bus/Service-Taxi 39

 Ein- und Ausreise mit privatem Auto . . . 39

 Ein- und Ausreise von/nach Israel 39

 Fähre nach Ägypten 41

Sich in Jordanien informieren 41

Sich richtig verhalten 42

 Begrüßung 42

 Adäquat gekleidet sein 42

 Einladungen 43

 Aufgeschlossen sein 43

 Religiöses Verhalten respektieren 43

 Schuhe ausziehen 43

 Fastenzeit Ramadan tolerieren 43

 Kein Alkohol in der Öffentlichkeit 43

 Keine Drogen 44

 Trennung der Geschlechter 44

 Taktvoll fotografieren und filmen 44

 Fußsohlen nicht zeigen 44

 Gastgeschenke 44

 Sich nicht übers Ohr hauen lassen 44

Homosexuelle, Lesbierinnen 44

Unterwegs in Jordanien 45

 Öffentliche Verkehrsmittel 46

 Unterwegs mit Chauffeur 47

 Ein paar grundsätzliche Ratschläge 47

 Hitchhiking 48

 Mietwagen 48

 Autofahren in Jordanien 49

 Mit dem Fahrrad unterwegs 51

Übernachten 52

 Rabatte 52

 Abkürzungen bei Hotelinformationen . . . 53

 Camping 54

Essen & Trinken 55

Bei einer arabischen Familie zu Gast . . .	56	Die Beduinen	92
Wie man gesund bleibt	58	Frau und Ehe	93
Sport/Aktivurlaub	59	Wirtschaft	95
Sicherheit, Notruf, Hilfe	61	Natur	97
Sicherheit	61	Die Landschaft Jordaniens	97
Email- und Internetsicherheit unterwegs	63	Der Jordan	98
Tipps für Pechvögel	63	Flora und Fauna	99
Post, Telefon	64	Nature Reserves	100
Telefon-Vorwahlen, Notruf	64	Die Umwelt	101
Medizinische Hilfe	64	Der Islam, die staatstragende Religion . .	101
Elektrischer Strom	65	Die Araber – einst den Europäern weit	
Geld, Wahrung, Preise	65	voraus	103
Geld	65	Christen in Jordanien	106
Preise	66	Kunst und Kultur	107
Einige Preisbeispiele	66	4 Amman und Umgebung	109
Shopping, uffnungszeiten	68	Amman	109
Shopping	68	Klarstellungen	109
uffnungszeiten	68	Amman – seit 10 Jahrtausenden	
Rundfunk, Fernsehen	69	nachweisbar	110
Nachrichten	69	Sehenswertes	111
3 Land und Leute	71	Topografie der Stadt	113
Im Eilgang durch die Geschichte	71	Amman kennenlernen	113
Die Geschichte Jordaniens – Langfassung	73	****Die Zitadelle (auch <i>Castle</i>)	113
Von der Steinzeit bis zur Eisenzeit	74	Die acht Circles	114
Einige der altesten Siedlungen der Welt	75	****Das ehemalige Romische Zentrum	118
Die Perser und Griechen	76	***Downtown	121
Weihrauch	78	**Jebel Amman	124
Die Nabataer	78	Abdali, Jebel Weibdeh	125
Die Romer und Byzantiner	79	Shmeisani	126
Die Muslime	80	Der Norden	126
Die Kreuzfahrer	81	Der Westen	128
Kreuzzuge	81	Der Suden	130
Mamluken und Osmanen	82	*Kan Zaman Village	132
Die Englander	82	*Hohle der Siebenschlafer	134
Unabhangiges Konigreich	83	***Wadi es Sir, Qasr el Abd,	
Die Hashemiten	84	Iraq el Amir	135
Abdullah II	87	*Fuheis	138
Jordanien heute	88	**Salt und Zai Nationalpark	138
Der Staat	88	5 In Amman zurechtkommen –	
Militar	89	Praktische Informationen	141
Religionszugehorigkeit	89	Touristische Informationen	141
Bildung	89	Verkehrsverbindungen	141
Die Menschen	90	offentliche Verkehrsmittel	141
Die Palastinenser	91	Innerstadtische Busverbindungen	141

10	Service-Taxis	141	6 Der Norden	167
	Bus-Bahnhöfe für außerstädtische Ziele	143	Sehenswertes	167
	Außerstädtische		Jerash – Ajlun – Irbid – Umm el Jimal .	167
	Komfort-Busverbindungen	144	Dekapolis	168
	Eisenbahn	144	****Jerash	168
	Flugverbindungen	144	Jordan Festival	176
	Sich im Straßennetz von Amman		Praktische Informationen	177
	zurechtfinden	145	Übernachten	178
	In die Stadt hineinfahren	146	Anjara	178
	Aus dem Stadtzentrum heraus	146	**Ajlun	179
	Nützliche Adressen	148	Praktische Informationen	180
	Notfall; öffentliche Institutionen	148	Abstecher nach Mar Elias	180
	Botschaften	149	Ajlun Forest Reserve	181
	Aufenthaltsgenehmigung verlängern	149	***Irbid	182
	Medizinische Hilfe	150	Praktische Informationen	184
	Krankenhäuser	150	Übernachten	185
	24-Stunden-Apotheke	150	Mafraq	186
	Institute und Institutionen	150	**Umm el Jimal	186
	Banken	151	Umm es Surab	188
	Geldwechsel, Geldautomaten	151	Durchs Jordantal über Pella nach Norden	189
	Airlines	152	Sehenswertes	189
	Reisebüros, Reiseführer	152	Das Jordantal	190
	Ausflüge, Trips per Taxi oder Minibus	153	As Shouna South	191
	Internet-Cafés	153	*Deir Allah	191
	Mietwagen	154	*Tell el Ammta	192
	Shopping, Souvenirs	154	**Pella	192
	Buchhandlungen	157	Praktische Informationen	194
	Veranstaltungen, Nightlife, Sport	157	Übernachten	194
	Kulturelle Veranstaltungen	157	Tagesausflug von Pella aus	195
	Kino	158	*El Hamma (auch <i>El Himmeh</i>)	196
	Vergnügungsparks	158	Übernachten	196
	Nightlife	158	***Umm Qays (Gadara)	196
	Sport	159	Neuere Entdeckungen und Grabungen	
	Essen & Trinken	159	im Norden Jordaniens	200
	Downtown	159	Praktische Informationen	201
	Jebel Amman	160	Übernachten	201
	Etwas weiter entfernt	161	*Abila (auch <i>Quelba</i>)	202
	Übernachten	161	Die Wüstenschlösser	204
	Downtown	162	Praktische Informationen	205
	Marka	163	Sehenswertes	205
	Jebel Amman	164	Die Omayyaden	206
	Abdali und Jebel Weibdeh	164	Hammam es Sarah	207
	Geschäftsviertel Shmeisani	165	*Qasr el Hallabat	208
	University of Jordan	166	***Oase Azraq	209
	Sweifiyeh Umgebung	166	Praktische Informationen	211

Übernachten	212	Abstecher zum Toten Meer	246
Azraq als Basis für Tagestrips	212	Mutah (Mautah)	246
***Qasr el Amra	212	El Mazar	246
**Qasr el Kharanah	214	Abstecher nach *Dhat Rass	247
Muwaqqa	216	Talsole des Wadi Hasa	247
**Qasr el Mushatta	216	Abstecher nach	
Ausflüge von Azraq aus	218	Hammamat Bobatah und Afra	248
Ausflug nach Süden	218	*Khirbet ed Dharih	248
*Qasr el Tuba	218	Tafila	249
Abstecher nach Norden	218	Abstecher nach **Es Sela	249
Jawa	219	Abstecher zum Rummana Camp	250
Die Wüste Badia	219	Jebel Atata	251
Qasr Burqu	220	Abstecher nach ***Dana	251
7 Wege nach Süden	221	Dana Biosphere Reserve	252
Auf der King's Road von Amman		Praktische Informationen	253
nach Petra	221	Trekking	253
King's Road	221	Übernachten	254
Sehenswertes	222	**Shaubak (Shobeq)	255
*Hisban	222	Übernachten	257
***Madaba	223	Amman – Totes Meer – Aqaba	257
Praktische Informationen	228	Sehenswertes	258
Übernachten	229	Busse zum Toten Meer	258
Abstecher zum ***Mount Nebo und		Abstecher zum Taufplatz ***Bethania	259
nach Khirbet el Mekhayat	230	***Das Tote Meer	260
Abstecher nach *Hammamat Ma'in	232	Praktische Informationen	263
Drei Rundreisen von Madaba aus	233	Übernachten am Toten Meer	264
Praktische Informationen	234	Amman Tourism Beach	264
Übernachten	234	Ain Zarqa	265
Libb	234	Ungeahnte Gefahr im hochkonzentrierten	
Abstecher nach Mukawir und		Salzwasser	265
zur **Festung Machärus	234	***Mujib Nature Reserve	266
Die Mescha- oder Moab-Stele	235	Trekks im Wadi Mujib	266
Wadi Wala	236	Praktische Informationen	267
Dhiban	236	Übernachtung	267
Abstecher nach *** Umm er Rasas,		Halbinsel Lisan	268
Khirbet Arair und Lahun	237	***Wadi Nimrim (Numeira)	268
***Umm er Rasas	237	*Lot's Höhle (Deir Ain Abata)	268
***Wadi Mujib	238	*Wadi Araba	270
Mujib Nature Reserve	240	Safi	270
Qasr	240	***Abstecher zum Wadi Feynan	271
Rabba	241	***Wadi Feynan	271
***Kerak (auch Al Karak)	242	Übernachten	273
Praktische Informationen	245	Amman – Aqaba	
Übernachten	245	auf dem Desert Highway	274
		Sehenswertes	274

12	*Qasr Bushir	275	Übernachten	308
	Lejjun (auch <i>Lajun</i>)	276	9 Der "tiefe Süden"	313
	Ma'an	276	Petra – Wadi Rum	313
	Praktische Informationen	277	Sehenswertes	314
	Azraq – Ma'an: ein dritter, seltener Weg in den Süden	277	Humaimah	314
			Quweira	315
			Diseh (auch Deiseh oder Disi)	315
			Wadi Rum Visitor Center	315
			Jordaniens Kamele sind Dromedare	318
			Aktivitäten	319
			Interessantes im Wadi Rum	320
			Tourist Code	322
			Rum (Ram) Village	322
			Praktische Informationen	323
			Busverbindungen	323
			Organisierte Trips, lokale Veranstalter	324
			Übernachten	325
			Aqaba	327
			Sehenswertes	327
			Aqaba kennenlernen	328
			Das Rote Meer und seine Korallen	334
			Baden, Schnorcheln, Tauchen und andere Aktivitäten	335
			Was man sonst noch unternehmen kann	337
			Ausflüge	338
			Praktische Informationen	339
			Verkehrsverbindungen	339
			Wichtige Adressen	340
			Jordanisch-israelischer Grenzübergang	340
			Von Jordanien nach Ägypten	341
			Essen & Trinken	342
			Übernachten	342
			10 Anhang	347
			Glossar	347
			Mini-Sprachführer	348
			Index	351
			Schreiben Sie uns bitte	361
			Lesen lassen	362
			Atlas	364
	8 Die Nabatäerstadt Petra	279		
	Gut zu wissen	279		
	Sehenswertes	280		
	Die Nabatäer – ein erstaunliches Volk	280		
	Nabatäische Könige	282		
	Die Gewürzstraße von Petra nach Gaza	283		
	Petra kennenlernen	284		
	Eintrittspreise	284		
	Was den Besucher erwartet	286		
	Vorbereitung	286		
	Verkehrsmittel	286		
	A) Standardbesichtigung	287		
	****Der Siq	287		
	Felsmalerei	287		
	Von Khazne Faraun bis Qasr el Bint	291		
	Götter und Idole	292		
	Vom Museum zur Königswand	294		
	B) ***Großer Opferplatz und östliche Farasa-Schlucht	296		
	C) *El Habis und Wadi Syagh	298		
	D) ****Ed Deir	299		
	E) Durchs Wadi Muthim zur Königswand	301		
	F) Entfernere Abstecher: El Hupta, Umm el Biyara, *Jebel Haroun	301		
	G) Außerhalb Petras: El Wueira, *El Barid und El Beidha	302		
	Straße ins Wadi Araba	303		
	Was Petra noch bietet	304		
	**Petra bei Nacht	304		
	Praktische Informationen	305		
	Busverbindungen	306		
	Nützliche Adressen	306		
	Reiseagenturen	307		
	Essen & Trinken	307		

Verzeichnis der Karten und Pläne

Amman vorderer Umschlag innen	
Jordanien hinterer Umschlag innen	
Übersichtskarte Jordanien	7
Jahrestemperaturverlauf	28
Historischer Überblick	71
Routen des Ersten Kreuzzugs	81
Amman	115
Historisches Amman	119
Amman Downtown	121
Jebel Amman	122
Amman, Jebel Weibdeh	124
Amman, Sweifiyeh	128
Amman, King Hussein Park	129
Amman, Umgebung	133
Salt	139
Amman, Straßennetz	145
Amman, Wild Jordan Lageplan	155
Route Nordwesten	167
Gerasa, Geländequerschnitt	169
Ajlun, Burg	179
Irbid	183
Umm el Jimal	186
Route Jordantal, Umm Qays, Abila	189
Pella	193
Umm Qays/Gadara	197
Abila	202
Route Wüstenschlösser	205
Azraq	208
Qasr el Amra	212
Qasr el Kharanah	215
Qasr el Mushatta	216
Route King's Road	221
Madaba	224
Madaba Zentrum	226
Machärus Palast	235
Kerak, Festung	242
Kerak	244
Dana Biosphere Reserve	251
Shaubak	256
Route Amman - Totes Meer - Aqaba	257
Bethania	263
Route Amman - Aqaba auf dem Desert Highway	274
Qasr Bushir	275
Nabatäische Handelsstraßen	283
Petra	285
Wadi Musa Hotels	310
Route Petra - Aqaba	313
Wadi Rum	316
Aqaba	329
Aqaba Süd	333
Atlas	
Kartenschnitte, Übersicht	364
Karte I, Osten, Umgebung Azraq	365
Karte II, Nordwesten, Jerash, Irbid	366
Karte III, Norden, Mafraq	367
Karte IV, Westen, Totes Meer, Madaba	368
Karte V, Mitte, Alia Airport, Desert Highway	369
Karte VI, Süden, Tafila, Feynan, Petra	370
Karte VII, Süden Mitte, Desert Highway, Ma'an	371
Karte VIII, „Tiefer Süden“, Wadi Rum, Aqaba	372