














Legende der im Buch verwendeten Symbole

-  Stell-/Campingplatz, der im Kartenatlas eingetragen ist
-  Café
-  Campingplatz
-  Fähre
-  Information
-  Kirche

-  Krankenhaus
-  Museum
-  Parkplatz
-  Post
-  Restaurant
-  Sehenswürdigkeit
-  Shopping

Streckenangaben im Text

(35 km – km 110)

Die ersten Angabe nennt die Entfernung vom vorhergehenden Punkt in der Routenbeschreibung. Die zweite Angabe ist die Gesamtentfernung vom Beginn der Route an.