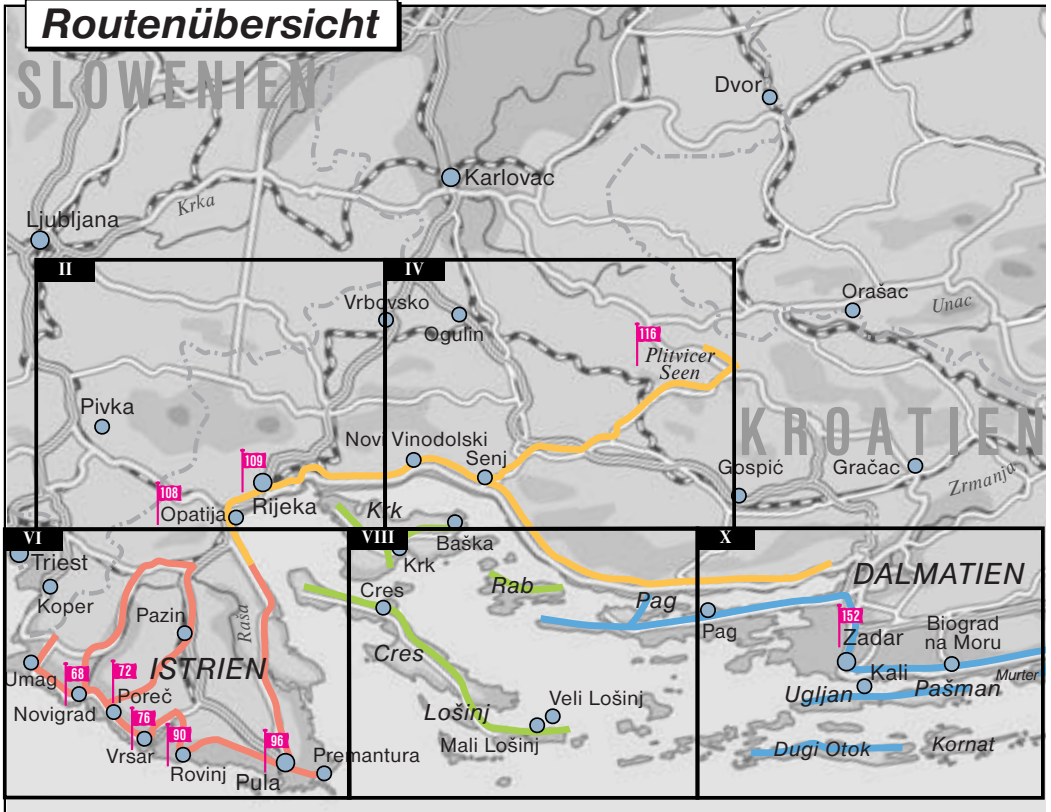


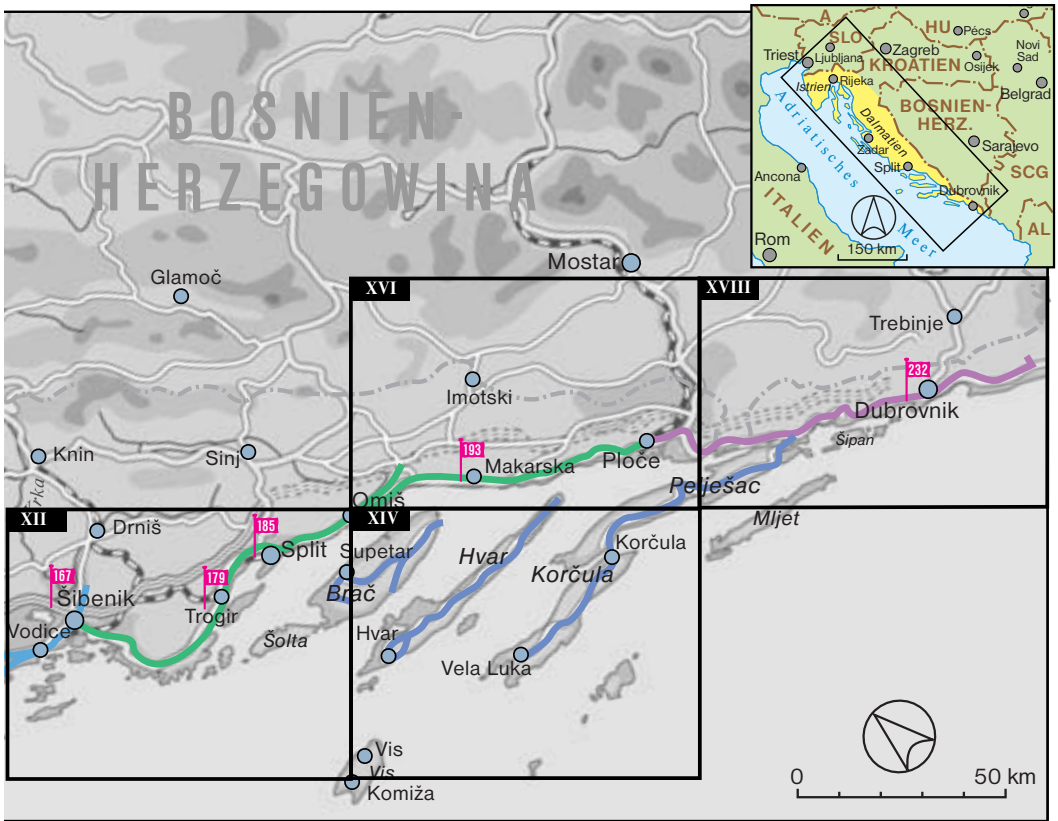
Routenübersicht





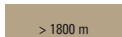
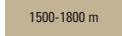
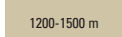
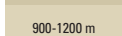



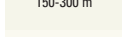
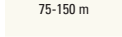
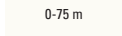
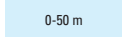


- Route 1
 - Route 2
 - Route 3
 - Route 4
 - Route 5
 - Route 6
 - Route 7
- 999 Seitenzahl der Stadtpläne und Karten im Buch
X Seitenzahl des Blattes im Kartenatlas


















Legende der im Kartenatlas verwendeten Symbole

- | | | | |
|--|--|--|--|
| | Straßennummern
Road numbers | | Straße für Kfz gesperrt
Road closed to motor vehicles |
| | Autobahn mit Anschlussstelle, Tunnel
Motorway with exit, tunnel | | Entfernung in Kilometern
blau an Autobahn,
rot an Schnellstraßen und Fernstraßen
Distance in kilometres |
| | Autobahn im Bau
Motorway under construction | | Eisenbahn / Bahnhof
Railway / station |
| | Autobahn geplant
Motorway planned | | Fähre
Ferry |
| | Schnellstraße
Dual carriageway | | Kanal
Channel |
| | Fernstraße
Major route | | Wehr, Damm
Weir, dam |
| | Nebenstraße
Secondary road | | Fluss, periodisch
River, periodical |
| | Sonstige Straße
Other road | | Sumpf
Swamp |
| | Fahrtweg
Track | | |



Der in diesem Buch abgedruckte Kartenatlas beruht auf dem Faltplan „Kroatien“ 1 : 300.000 aus der Serie world mapping project, herausgegeben vom REISE KNOW-How Verlag. Er ist auf reiß- und wetterfestem Material gedruckt, GPS-tauglich und verfügt über einen ausführlichen Ortsindex. Erhältlich für 8,90 € in allen Buchhandlungen.

 150	Höhenlinie (Höhe in m) Contour (heights in m)	 200	Tiefenschichtzahl (Tiefe in m) Bathymetric tints number (depths in m)		> 1800 m
					1500-1800 m
					1200-1500 m
					900-1200 m
					600-900 m
					300-600 m
					150-300 m
					75-150 m
					0-75 m
					0-50 m
					50-100 m
					100-200 m
					> 200 m

Staatsgrenze International boundary		Kloster (Ruine), sehenswert Monastery (ruin), of interest	
Grenzübergang 1. Kategorie Border crossing 1st category		Kirche, sehenswert Church, of interest	
Grenzübergang 2. Kategorie Border crossing 2nd category		Moschee, sehenswert Mosque, of interest	
Nationalpark National park		Höhle Cave	
Internationaler Flughafen International airport		Archäologischer Fundort Archeological site	
Flughafen, Flugplatz Airport, airfield		Sehenswürdigkeit Place of interest	
Jachthafen Marina		Aussichtspunkt Viewpoint	
Ankerplatz Anchorage		Campingplatz Campsite	
Burg (Ruine), sehenswert Castle (ruin), of interest		UNESCO Welterbe UNESCO World heritage	