Sansibars Strände

Mit Reise Know-How gut informiert nach Tansania:

Viele Hintergrundinformationen, spannende Details & gute Tipps

Kisuaheli – Wort für Wort:
der perfekte Kauderwelsch-Sprachführer für den (Reise-)Alltag



KulturSchock Tansania:
Alltagskultur, Traditionen, Verhaltensregeln …



Reiseführer Tansania:
das Land in seiner ganzen Größe und Vielfalt entdecken



Tansania 1:1,2 Mio.:
die detaillierte Landkarte aus dem world mapping project™

Weitere Titel zu Afrika (Auswahl):

- Äthiopien
- Botswana
- Madagaskar
- Senegal, Gambia, Guinea-Bissau
- Uganda, Ruanda

Tansanias Nationalparks und Sansibar mit diesem kompletten Reiseführer entdecken:

- Sorgfältige Beschreibung von 17 Nationalparks: Northern Circuit (mit Arusha), Kilimanjaro National Park (mit Moshi), Eastern, Southern und Western Circuit
- Alles Wissenswerte zu Sansibar: Strände und Tauchgründe, Sehenswertes in der Altstadt Stone Town, praktische Informationen zu Zanzibar Town, Ausflüge
- Ausführliche Informationen zur Tierwelt und Tierbeobachtung
- Unterkunfts-Empfehlungen: Safari Lodges, Tented Camps, Hotels, Beach Resorts
- Safari-Planung/-Buchung: Aussuchen, Organisieren, Durchführen
- Informationen zur Reisevorbereitung von Anreise bis Zoll
- Bergsteigen und Trekking: Mt. Kilimanjaro, Mt. Meru, Ngorongoro-Hochland

- 480 Seiten
- 32 Karten und Stadtpläne
- 180 Abbildungen
- Viele nützliche Internet-Adressen
- Informative Exkurse
- Kleines Tier-Wörterbuch Deutsch/Englisch/Kisuaheli

Reise Know-How Verlag
Peter Rump, Bielefeld

3., neu bearbeitete und komplett aktualisierte Auflage **2018/19**

€ 22,50 [D]
ISBN 978-3-8317-2983-8

9 783831 729838

Unterwegs mit Reise Know-How: Mehr wissen, mehr sehen, mehr erleben

Tansanias Nationalparks | Sansibar

Reise Know-How Verlag Reiseführer

Jörg Gabriel

Handbuch für individuelles Entdecken

Tansanias Nationalparks Sansibar

mit Safari-Tipps

Reise Know-How Verlag Peter Rump | Bielefeld

TIPPS

Beeindruckendes Naturwunder:
der Ngorongoro-Krater, 600 m tief und 20 km breit | 218

Schimpansen zwischen Regenwald und Lake Tanganyika:
die Nationalparks Mahale und Gombe | 366, 375

Afrikas größter Nationalpark:
das Selous Game Reserve | 326

Tierwanderung in der Serengeti:
ein einzigartiges Naturschauspiel | 256

Nordtansania en miniature:
unterwegs im Arusha National Park | 185

Der höchste Berg Afrikas:
die Besteigung des Mt. Kilimanjaro | 296

Das einstige Sultanat von Sansibar:
Stone Town, die faszinierende Altstadt | 403

Sansibars Küste:
einzigartige Tauchgründe und herrliche Strände | 422, 424, 437, 441, 444

Unterwegs mit Reise Know-How: Mehr wissen, mehr sehen, mehr erleben

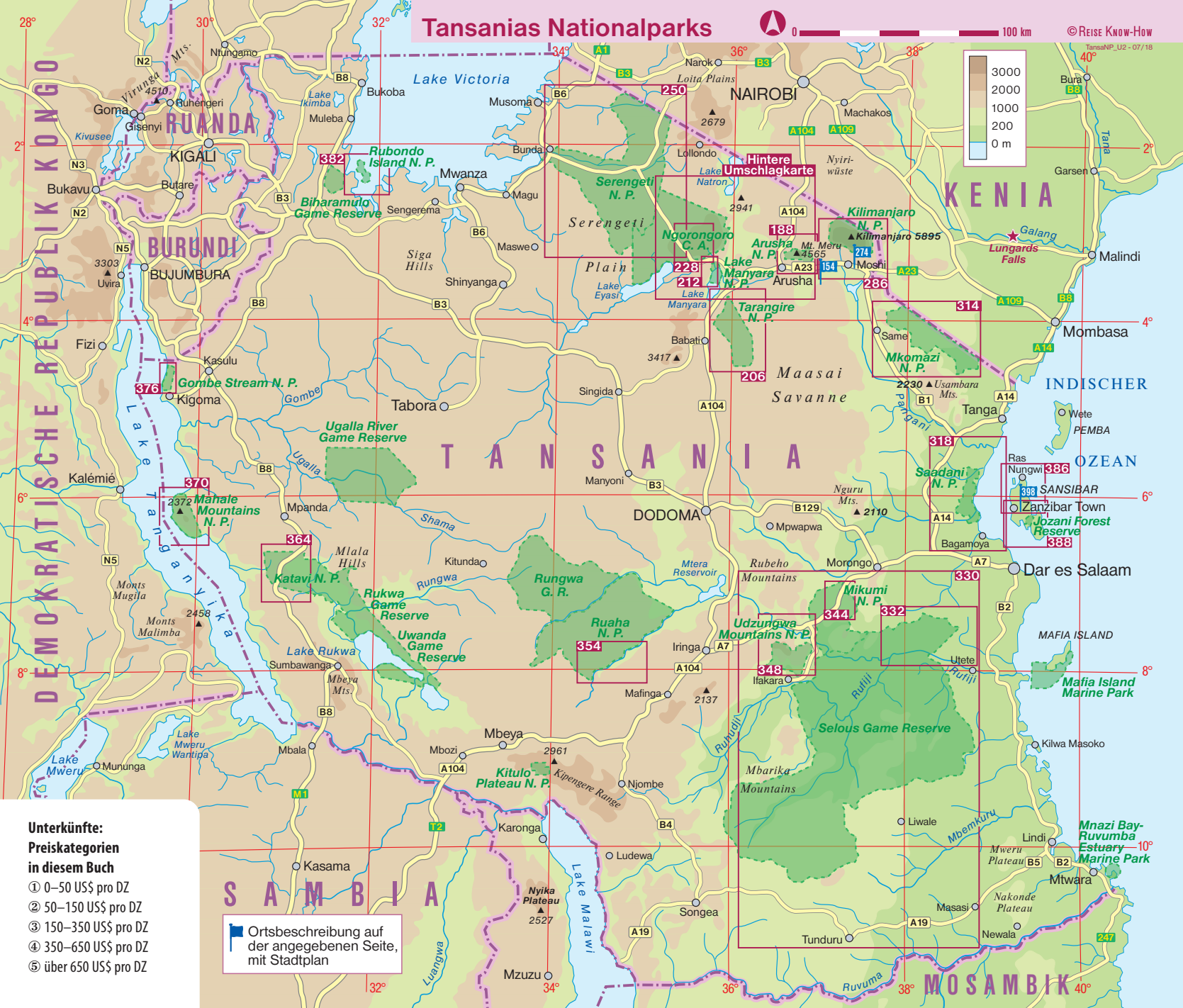

Ortsbeschreibung auf der angegebenen Seite, mit Stadtplan

Unterkünfte: Preiskategorien in diesem Buch

① 0–50 US$ pro DZ
② 50–150 US$ pro DZ
③ 150–350 US$ pro DZ
④ 350–650 US$ pro DZ
⑤ über 650 US$ pro DZ

Ngorongoro Conservation Area/ Nord-Maasailand

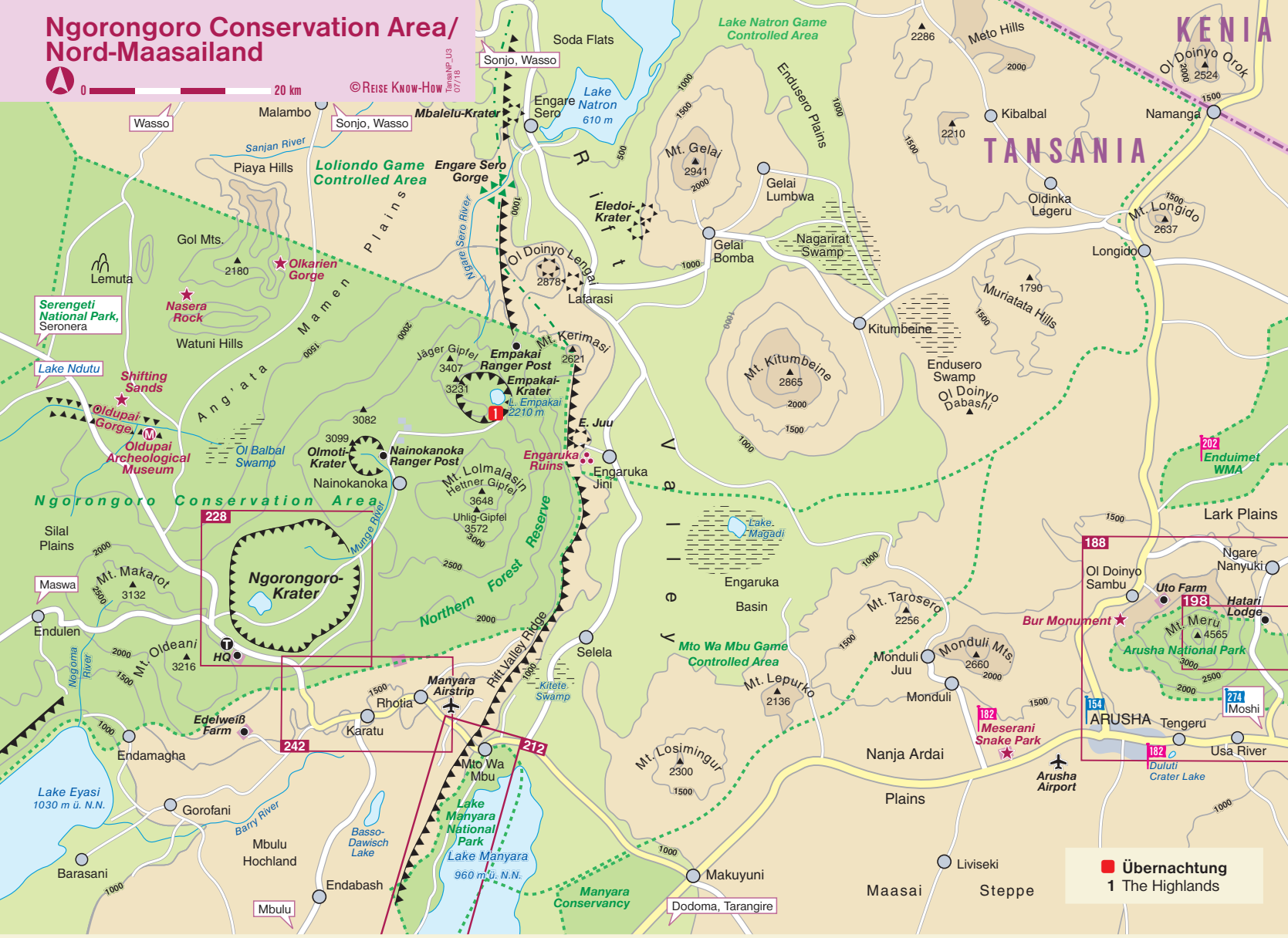

Legende zu den Karten im Innenteil

- Übernachtung
- Essen und Trinken
- Nachtleben
- Einkaufen/Sonstiges
- Wassersport

- Touristeninformation
- Sehenswürdigkeit
- Museum
- Höhle
- Archäologische Stätte
- Theater

- Moschee
- Kirche
- Tempel
- Post
- Telefon
- Internet

- Bank
- Busbahnhof
- Taxi
- Tankstelle
- Fähre
- Hafen

- Flughafen
- Krankenhaus
- Strand
- Parkplatz

- Ortsbeschreibung auf der angegebenen Seite
- Ortsbeschreibung auf der angegebenen Seite, mit Stadtplan

Jörg Gabriel

Tansanias Nationalparks, Sansibar

„Eine Reise ist ein Trunk aus der Quelle des Lebens."

Friedrich Hebbel (1813–1863)

Impressum

Jörg Gabriel
Reise Know-How Tansanias Nationalparks, Sansibar

erschienen im
Reise Know-How Verlag Peter Rump GmbH,
Bielefeld, Osnabrücker Str. 79, 33649 Bielefeld

© Reise Know-How Verlag Peter Rump GmbH 2012, 2015
**3., neu bearbeitete und
komplett aktualisierte Auflage 2018**

Teile des Buchinhaltes sind den Reise Know-How-Büchern „Tansania, Sansibar, Kilimanjaro“ und „Praxis – Safari-Handbuch Afrika“ entnommen.

Alle Rechte vorbehalten.

Gestaltung:
Umschlag: G. Pawlak, P. Rump (Layout);
M. Luck (Realisierung)
Inhalt: G. Pawlak (Layout); M. Luck (Realisierung)
Fotonachweis: siehe S. 480
Titelfoto: der Autor (Motiv: Der Elefant
gehört zu den Big Five der Tierwelt,
zudem Löwe, Leopard, Büffel und Nashorn)
Karten: C. Raisin; B. Spachmüller; der Verlag

Lektorat: M. Luck
Druck und Bindung: D3 druckhaus GmbH, Hainburg

ISBN 978-3-8317-2983-8
Printed in Germany

Dieses Buch ist erhältlich in jeder Buchhandlung Deutschlands, der Schweiz, Österreichs, Belgiens und der Niederlande. Bitte informieren Sie Ihren Buchhändler über folgende Bezugsadressen:

Deutschland
Prolit GmbH, Postfach 9, D-35461 Fernwald (Annerod)
sowie alle Barsortimente
Schweiz
AVA Verlagsauslieferung AG
Postfach 27, CH-8910 Affoltern
Österreich
Mohr Morawa Buchvertrieb GmbH
Sulzengasse 2, A-1230 Wien
Niederlande, Belgien
Willems Adventure, www.willemsadventure.nl

Wer im Buchhandel trotzdem kein Glück hat, bekommt unsere Bücher auch über unseren
Büchershop im Internet: www.reise-know-how.de

Wir freuen uns über Kritik, Kommentare und Verbesserungsvorschläge, gern auch per E-Mail an info@reise-know-how.de.

Alle Informationen in diesem Buch sind vom Autor mit größter Sorgfalt gesammelt und vom Lektorat des Verlages gewissenhaft bearbeitet und überprüft worden.

Da inhaltliche und sachliche Fehler nicht ausgeschlossen werden können, erklärt der Verlag, dass alle Angaben im Sinne der Produkthaftung ohne Garantie erfolgen und dass Verlag wie Autor keinerlei Verantwortung und Haftung für inhaltliche und sachliche Fehler übernehmen.

Die Nennung von Firmen und ihren Produkten und ihre Reihenfolge sind als Beispiel ohne Wertung gegenüber anderen anzusehen. Qualitäts- und Quantitätsangaben sind rein subjektive Einschätzungen des Autors und dienen keinesfalls der Bewerbung von Firmen oder Produkten.

Jörg Gabriel

TANSANIAS NATIONALPARKS, SANSIBAR

REISE KNOW-HOW

Auf der Reise zu Hause
www.reise-know-how.de

- Ergänzungen nach Redaktionsschluss
- kostenlose Zusatzinformationen und Downloads
- das komplette Verlagsprogramm
- aktuelle Erscheinungstermine
- Newsletter abonnieren

Bequem einkaufen im Verlagsshop

Oder Freund auf Facebook werden

Vorwort

Tansania! In unseren Breiten hat dieses Wort noch nicht annähernd die Anziehungskraft wie die Namen der einzelnen Nationalparks und Regionen des Landes: die riesige wilde Savannenlandschaft der Serengeti, der mit Tieren gefüllte Ngorongoro-Krater, der gewaltige, schneebedeckte Kilimanjaro und die Gewürzinsel Sansibar.

Wer mit einem Safari-Urlaub in Afrika liebäugelt, wird bei der Wahl des Reiselandes kaum an Tansania vorbeikommen. Hier befinden sich nicht nur **einige der bekanntesten Nationalparks und Wildschutzgebiete Afrikas,** es sind auch die größten, tier- und artenreichsten des ganzen Kontinents. Doch nicht nur die Superlative der Fauna geben den Nationalparks Tansanias eine Ausnahmestellung, es sind auch die vielfältigen Landschaftsformen: mal hoch und kühl, mal bergig und von dichtem Tropenwald bedeckt oder aber flaches Savannenland mit teils skurril anmutenden Bäumen und bizarren Felsformationen.

Für den Safari-Urlauber bieten sich in den tansanischen Nationalparks viele Möglichkeiten der **Tierbeobachtung:** vom Geländewagen aus, zu Fuß oder mit dem Boot/Kanu. Viele Wildschutzgebiete lassen sich mühelos miteinander verbinden, meist mit dem Fahrzeug, aber auch mit mittelgroßen Propellerflugzeugen, vor allem wenn man die Parks im Norden („Northern Safari Circuit“) mit den etwas weiter auseinander liegenden Schutzgebieten im Süden und Westen des Landes verbinden möchte. Oder wenn es nach den Safaritagen zum son-

nigen Ausklang des Urlaubs an die herrlichen **Strände Sansibars** gehen soll.

Der vorliegende Reiseführer wendet sich in erster Linie an Urlauber, die eine reine Nationalpark-Safari planen bzw. durchführen wollen – mit oder ohne Badeurlaub auf Sansibar. Das Buch möchte bei der Planung zu Hause und vor Ort hilfreiche Dienste leisten und ein nützlicher Begleiter bei der Entdeckung der großartigen Tierwelt Tansanias sein. Gut informiert ist die Chance am größten, dass der Safari-Urlaub ein unvergessliches Erlebnis wird, denn inzwischen kann für Tansania von einem regelrechten Safari-Boom gesprochen werden, sodass die Orientierung im Gestrüpp der Anbieter, Preise und Programme nicht immer einfach ist. Zu welcher Jahreszeit sind welche Parks am besten zu besuchen? Sollte man Regenzeiten wirklich komplett meiden, oder sind dann vielleicht die Tierbeobachtungsmöglichkeiten besser als vermutet? Safari mit Kindern, geht das? Auf solche und andere Fragen soll in diesem Buch näher eingegangen werden.

Ich hoffe, dass Sie möglichst viele Antworten, Informationen und Tipps finden und das einzigartige Land Tansania auf einer interessanten und erlebnisreichen Reise näher kennenlernen.

Jörg Gabriel

Hinweis

■ Die **Internet- und E-Mail-Adressen** in diesem Buch können – bedingt durch den Zeilenumbruch – so getrennt werden, dass ein Trennstrich erscheint, der nicht zur Adresse gehören muss!

Inhalt

Vorwort 4
Karten, Tansanias „Safari-Circuits“ 8
Exkurse und Info-Kästen 9
Steckbrief Tansania 10

1 Vor der Reise: Planung und Vorbereitung 13

An- und Einreise 14
Ausrüstung und Kleidung 18
Diplomatische Vertretungen und Infostellen 26
Dokumente und Zollbestimmungen 27
Geld und Reisekasse 29
Telefonieren 32
Versicherungen 34
Zeit und Zeitverschiebung 35
Safari-Planung und -Vorbereitung 35
Unterkunftsarten 49
Verhalten und Verständigung 51

2 Auf Safari 55

Safari-Tourismus 56
Safari-Sprache 59
Sicherheit auf Safari 60
Safari-/Driver-Guide 66
Safari mit Kraftfahrzeugen 69
Game Drive 71
Fuß-Safari 72
Boot-Safari 74
Reit-Safari 75
Train-Safari 75
Essen und Trinken 75
Tierbeobachtung und -fotografie 77

3 Die Tierwelt Ostafrikas 87

Säugetiere 88
Affen 88
Nagetiere 91
Schuppentiere 92
Raubtiere 93
Löwe 93
Leopard 93
Gepard 94
Serval 95
Hunde 95
Schakale 96
Hyänen 96
Schleichkatzen 97
Marder 98
Erdferkel 98
Elefant 99
Schliefer 100
Unpaarhufer 100
Zebras 101
Nashörner 101
Paarhufer 103
Flusspferd 103
Warzenschwein 104
Giraffen 105
Hornträger 106
Ducker 106
Böckchen 106
Waldböcke, Rinder 108
Kuhantilopen 109
Pferdeböcke 110
Ried- und Wasserböcke 110
Schwarzfersenantilope 111
Gazellen 112

Vögel (Binnenland) 113
Afrikanischer Strauß 113
Pelikane und Kormorane 113
Reiher 114
Störche und Ibisse 115
Flamingos 117
Enten und Gänse 117
Geier 119
Adler 119
Hühnervögel 120
Kraniche 120
Rallen 121
Trappen 121
Watvögel 122
Tauben 122
Papageien 122
Eulen und Nachtschwalben 122
Rackenvögel 123
Spechte und Bartvögel 124
Sperlingsvögel 125
Sonstige 125

Reptilien 126
Krokodil 126
Schlangen 126
Echsen 127
Schildkröte 127

4 Tansanias Natur und Klima 129

Naturraum 130
Klima 141
Wild- und Naturschutz 144
Nationalparks 145
Conservation Area 146
Game Reserve 147
Wildlife Management Area und Forest bzw. Nature Reserve 149
Abholzung und Wilderei 150

5 Northern Safari Circuit 153

Arusha 154
Arusha National Park 185
Enduimet WMA/West-Kilimanjaro 202
Tarangire National Park 204
Lake Manyara National Park 211

Ngorongoro Conservation Area 217
Serengeti National Park 247

6 Moshi und Mt. Kilimanjaro National Park 273

Moshi 274
Mt. Kilimanjaro National Park 284

7 Eastern Safari Circuit 311

Mkomazi National Park 312
Saadani National Park 319

8 Southern Safari Circuit 325

Selous Game Reserve 326
Mikumi National Park 342
Udzungwa Mountains National Park 347
Ruaha National Park 352

9 Western Safari Circuit 361

Katavi National Park 362
Mahale Mountains National Park 366
Gombe Stream National Park 375
Rubondo Island National Park 379

10 Sansibar 385

Allgemeines 387
Flora und Fauna 390
Zanzibar Town 398
Geschichte und Stadtentwicklung 402
Altstadt Stone Town (Sehenswertes) 403
Praktische Infos 410
Strände bei Zanzibar Town 427
Unternehmungen 427
Spice Tour – die „Gewürztour“ 431
Nationalpark Jozani Forest 432
Zanzibar Butterfly Centre 433
Ruinenstätten auf Sansibar 433
Sansibars Küstenregionen 436
Nungwi und Kendwa – die Nordspitze Sansibars 437
Die nördlichen Ostküstenstrände 441
Die südlichen Ostküstenstrände 444
Die südwestlichen Strände 446

11 Anhang 449

Gesundheit 450
Literatur 454
Film, Karten 455
Internet-Adressen zu Tansania 456
Liste der Tierbilder 458
Kleines Tier-Wörterbuch 459
Register 469
Der Autor, Fotonachweis 480

Preise der Unterkünfte

Ziffern kennzeichnen die Preiskategorien:

① 0–50 US$ pro DZ
② 50–150 US$ pro DZ
③ 150–350 US$ pro DZ
④ 350–650 US$ pro DZ
⑤ über 650 US$ pro DZ

Die Preise variieren i.d.R. saisonal, nach Art der Buchung (pauschal, vor Ort, online) und Verpflegung (B&B, Halb-, Vollpension). Die Lodges und Camps in den Nationalparks sind grundsätzlich (sehr) teuer, zudem können die Preisspannen je nach Saison und gebuchten Leistungen/Aktivitäten sehr groß sein. Weitere Infos auf den angegebenen Homepages der Unterkünfte.

Karten

In den **Kopfzeilen** der Buchseiten erfolgt ein Verweis auf die jeweils in den Kontext passende Karte.

Tansanias Nationalparks **Umschlag vorn**
Plateaulandschaften 134

Stadtpläne
Arusha/Zentrum 160, 162
Karatu und Umfeld 242
Moshi 276

Nationalparks
Arusha/Mt. Meru Ostseite 188, 198
Gombe Stream 376
Katavi 364
Kilimanjaro/Kibo 286, 302
Lake Manyara 212
Mahale Mountains 370
Mikumi (Nördlicher Teil) 344
Mkomazi 314
Ngorongoro Conservation Area/
Nord-Maasailand Umschlag hinten
Ngorongoro-Krater 228
Ruaha 354
Rubondo Island 382
Saadani 318
Selous Game Reserve 330, 332
Serengeti, Seronera Valley 250, 252
Tarangire 206
Udzungwa Mountains 348

Sansibar
Jozani Nature Trail 432
Norden 386
Nungwi 438
Stone Town 400
Süden 388
Westküste 426
Zanzibar Town 398

Tansanias „Safari-Circuits“

Die tansanischen **Nationalparks** können einzeln, kombiniert oder als „Safari-Circuits“ bereist werden. Die Kapitelstruktur in diesem Buch folgt der Einteilung der Parks in Circuits bzw. nach Regionen.

Aufgrund ihrer geografischen Nähe im Norden Tansanias sind fünf Wildschutzgebiete zu ständigen Größen in fast jeder Safari geworden, besonders bei Tansania-Neulingen. Die Drehscheibe bildet hierbei der Kilimanjaro International Airport bzw. die vom Flughafen 47 km entfernte Safari-Metropole Arusha. Fast wie am Schnürchen aufgereiht lassen sich die Parks Arusha, Tarangire, Manyara, das Ngorongoro-Schutzgebiet sowie die Serengeti gut über Straßen und auch zahlreiche Flugplätze miteinander verbinden. Diese Safari-Region in Tansania ist bekannt als **„Northern Safari/ Tourist Circuit“.** Zunehmend interessante Safari-Destinationen im Northern Circuit sind auch die Wildschutzgebiete Grumeti und Rubanda im Nordwesten der Serengeti, das Lake-Natron-Gebiet sowie die Enduimet Wildlife Management Area, der tansanische Teil des Amboseli-Ökosystems am Fuße des Kilimanjaro.

Mit der Bezeichnung als „Northern Circuit“ stand der Norden dann auch Pate für die im Süden, Westen und Osten verorteten **„Southern Circuit“** und in jüngster Zeit auch **„Western Circuit“** und **„Eastern Circuit“** (siehe entsprechende Kapitel).

Hinweis zu den Karten

4 Die **Ziffern** in den farbigen Kästchen vor Unterkünften, Restaurants usw. verweisen auf den jeweiligen Legendeneintrag in den Karten und Stadtplänen.

Exkurse und Info-Kästen

Vor der Reise: Planung und Vorbereitung

Privat-Safari oder Gruppenreise? 44
Wissenswertes über den Aufenthalt in Lodges und Camps 50

Auf Safari

Verhaltensregeln für Tansanias Schutzgebiete 68
Ballon-Safari über der Serengeti 74

Die Tierwelt Ostafrikas

Die „Big Five“ Afrikas 92
Lange Giraffenhälse … 105

Tansanias Natur und Klima

Was hat das Wetter mit einer Safari in Tansania zu tun? 143

Northern Safari Circuit

Der Norden Tansanias – ein Bilderbuch-Afrika 156
Flycatcher – Tricks und Machenschaften der Safari-Vermittler 174
Wissenswertes zur Organisation einer Safari vor Ort 176
„Hatari“ – Hardy Krügers ehemalige Farm in Afrika 194
Der Baobab (Affenbrotbaum) 210
Die Maasai – Afrikas bekanntes Volk zwischen Tradition und Moderne 220
Wenn Nashörner Namen haben 234
Die Entstehung der Ngorongoro Conservation Area 236
Wandern im Ngorongoro-Hochland – Fuß-Safaris mit Buschleuten und Maasai 246
Die Migration – der große Trek der Gnus 256

Moshi und Mt. Kilimanjaro National Park

Die Chagga – das Volk am Kilimanjaro 280
Wie Kibo und Mawenzi voneinander getrennt wurden 290
Mawenzis verbeulter Kopf 291

Southern Safari Circuit

Frederick Courteny Selous 328
Der Afrikanische Wildhund 340

Western Safari Circuit

Schimpansen – unsere nächsten Verwandten 372
Lake Victoria – das „Meer“ im Herzen Afrikas ist bedroht 380

Sansibar

Der Sansibar Rotkopf Guereza – eine bedrohte Affenart 391
Nelken und andere Gewürze 392
Empfehlung zur Urlaubsplanung 410

Steckbrief Tansania

■ **Staatsname/-gründung:** Die Vereinigte Republik Tansania *(Jamhuri ya Muungano wa Tanzania)* entstand am 26. April 1964 aus dem Zusammenschluss von Tanganyika (Festland und Insel Mafia, 1890–1918 „Deutsch-Ostafrika", danach britisches Treuhand- bzw. Mandatsgebiet bis zur Unabhängigkeit am 9. Dezember 1961) und den Inseln Sansibars (Zanzibar und Pemba, 1890–1963 britisches Protektorat). Der Staatsname „Tanzania" bildet sich aus *Tan*ganyika + *Za*nzibar + Aza*nia* (früherer griechischer Begriff für die Küste Ostafrikas).

■ **Staatsfläche:** 883.749 km², davon Sansibar 2644 km² (zum Vgl. Deutschland: 357.030 km²).

■ **Amtliche Sprache:** Swahili (Kisuaheli); Englisch ist Zweitsprache.

■ **Währung:** 1 Tanzania Shilling (TSh) = 100 Cents; 1 Euro = 2577 TSh (Nov. 2017, bei einem Euro-Kurs von 1,16 US-Dollar), 1 US$ = 2224 TSh.

■ **Hauptstadt:** Dodoma, de facto jedoch ist Dar es Salaam Verwaltungs- und Regierungszentrum.

■ **Staats- und Regierungsform:** Föderative Präsidialrepublik. Bis zum 1. Juli 1992 war Tansania laut Verfassung ein Einparteienstaat, der bis 1985 unter der Führung des ersten Präsidenten *Julius Nyerere* den sog. Ujamaa-Sozialismus propagierte.

■ **Staatsoberhaupt:** Seit Oktober 2015 *John Pope Magufuli,* der nun fünfte Präsident seit der Unabhängigkeit Tansanias. Der Präsident wird für fünf Jahre gewählt und kann einmal wiedergewählt werden. Neben dem Amt des Regierungschefs hat

tannp038 xb

er auch die oberste Befehlsgewalt über die Streitkräfte. Gemäß der Verfassung ist der Präsident von Sansibar Mitglied des tansanischen Kabinetts.

■ **Parlament/Parteien:** Im tansanischen Parlament vertreten sind die Einheitspartei CCM (*Chama Cha Mapunduzi* = Partei der Revolution) sowie die drei Oppositionsparteien CHADEMA (*Chama Cha Demokrasia na Maendeleo* = Partei für Demokratie und Entwicklung), CUF *(Civic United Front)* und NCCR *(National Convention for Construction & Reform)*. Der halbautonome Teilstaat Sansibar verfügt über ein eigenes Parlament *(House of Representatives)*.

■ **Verwaltungsgliederung:** Tansania hat 30 Verwaltungsregionen, die sich in insgesamt 169 Distrikte gliedern.

■ **Wirtschaft:** Tansania hat eine überwiegend agrarisch strukturierte Wirtschaft (fast 80% der Erwerbstätigen). Hauptexportprodukte sind Kaffee, Tee, Tabak, Baumwolle, Sisal, Cashew-Nüsse und Gewürznelken aus Sansibar. Die Arbeitslosigkeit beträgt bis zu 30%. BIP 2016: über 31 Mrd. US-Dollar.

■ **Bevölkerung:** 49 Millionen, davon Sansibar ca. 1,3 Millionen; Bevölkerungswachstum ca. 2,6%; durchschnittliche Lebenserwartung: Frauen ca. 50 Jahre, Männer ca. 53 Jahre; Stadtbevölkerung 26%; Analphabetenrate ca. 20%.

■ **Religion:** 43% Christen, 38% Moslems, 19% Anhänger traditioneller Religionen.

Hinweis

■ **Updates nach Redaktionsschluss:** Auf der Produktseite dieses Reiseführers im Internetshop des Verlages finden sich zusätzliche Informationen und wichtige Änderungen.