



Mit REISE KNOW-HOW gut vorbereitet ins Elsass:



30 Seiten zu Straßburg

Mit zahlreichen Stadtspaziergängen



Vogesen | Elsass

REISE KNOW-HOW Verlag
Reiseführer



Elsass Vogesen

Jörg-Thomas Titz



TIPPS

Alpensicht vom Hohneck:

Auf den Aussichtsbergen der Vogesen | 300, 315

Wo die Heilige Odilia über ihr Land wacht:

Der Mont Ste-Odile bei Obernai, der heilige Berg des Elsass | 143

Albert Schweitzer, der Urwaldarzt von Lambaréné:

Kaysersberg und Gunsbach erinnern an den elsässischen Friedensnobelpreisträger | 250, 323

Orchideen in den Weinbergen:

Der Bollenberg bei Ohrschihr | 283

Kleine Zimmer in Stein gehauen:

Die Felsenwohnungen in Graufthal | 96

Trutzige Burg über dem Rheintal:

Die Haut-Koenigsbourg an der Weinstraße | 232

Und jedes Jahr heiratet er aufs Neue:

Die Hochzeit des Ami Fritz in Marlenheim | 198

Radtouren an alten Kanälen entlang:

Der Canal de la Bruche zwischen Avolsheim und Strasbourg | 21



So sind sie, die Franzosen:
die Reihe „Die Fremdenversther“ bietet einen humorvollen Blick auf die europäischen Nachbarn



CityTrip Straßburg:
der ideale Begleiter, um die elsässische Metropole auf eigene Faust zu entdecken



Elsässisch, Französisch und Schlemmerlexikon für Gourmets: die unkomplizierten Kauderwelsch-Sprachführer sowie das praktische Wörterbuch für Gourmets

Elsass und die Vogesen mit diesem kompletten Reiseführer entdecken:

- Antworten auf alle praktischen Reisefragen von A bis Z
- Sorgfältige Beschreibung der sehenswerten Landschaften und Orte
- Tipps für Unterkünfte und Gastronomiebetriebe – von der Ferme-auberge bis zum Sterne-Restaurant
- Empfehlungen für den Reisealltag: Einkaufen, Souvenirs, Führungen, Feste usw.
- Alles Wissenswerte zu Sport und Erholung: Wandern, Radfahren, Reiten, Bootsfahrten, Wassersport, Golf, Angeln, Jagen, Gleitschirmfliegen, Wintersport
- Hintergrundinformationen zu Natur, Geschichte, Kultur und Traditionen

- 492 Seiten
- 24 Karten und Pläne
- Über 160 Fotos
- Kleine Sprachhilfe Französisch
- Ausführliches Register
- Die Regionen im Überblick mit Karte S. 12/13

REISE KNOW-HOW Verlag
Peter Rump, Bielefeld
6., neu bearbeitete und aktualisierte Auflage 2019/20

€ 19,90 [D]

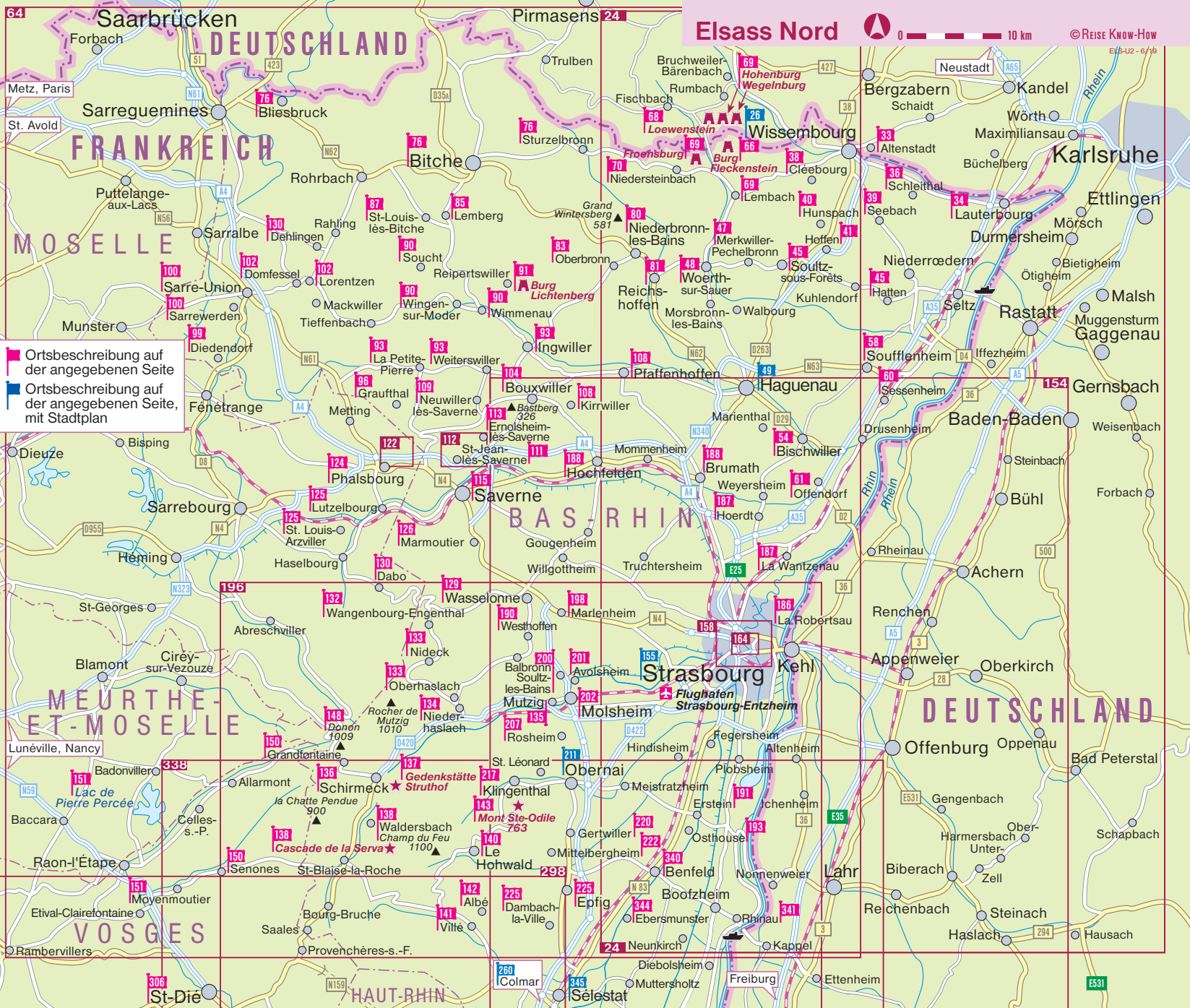
ISBN 978-3-8317-3155-8



Unterwegs mit REISE KNOW-HOW: Mehr wissen, mehr sehen, mehr erleben

Handbuch für individuelles Entdecken



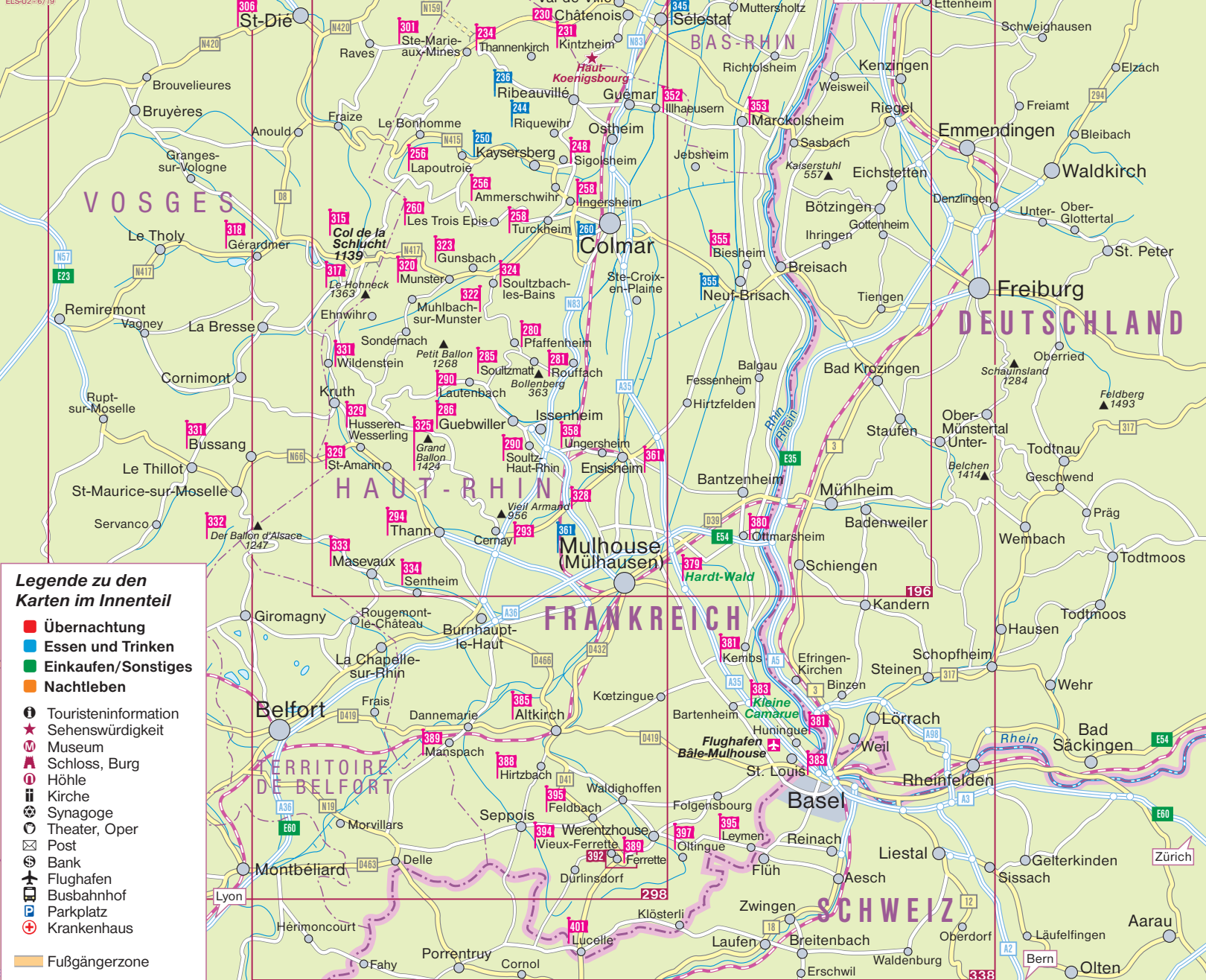


Elsass Nord

0 10 km
© REISE KNOW-HOW
E15-U2-6/16

Ortsbeschreibung auf der angegebenen Seite
Ortsbeschreibung auf der angegebenen Seite, mit Stadtplan

64
Saarbrücken
Metz, Paris
Sarreguemines
Bliesbruck
Bittche
Sturzelbronn
Wissembourg
Kandel
Karlsruhe
Ettlingen
Rastatt
Baden-Baden
Strasbourg
Kehl
Offenburg
Oppenau
St-Dié
Haut-Rhin
Bas-Rhin
Moselle
Meurthe-et-Moselle
Vosges



Legende zu den Karten im Innenteil

- Übernachtung
- Essen und Trinken
- Einkaufen/Sonstiges
- Nachtleben
- ⓘ Touristeninformation
- ★ Sehenswürdigkeit
- M Museum
- 🏰 Schloss, Burg
- 🕒 Höhle
- 🏛️ Kirche
- 🕍 Synagoge
- 🎭 Theater, Oper
- ✉️ Post
- 🏦 Bank
- ✈️ Flughafen
- 🚏 Busbahnhof
- P Parkplatz
- 🏥 Krankenhaus
- 🚶 Fußgängerzone

Elsass und Vogesen



„Hier oben möchte ich, in Stein gehauen, meine Freunde empfangen;
hier mögen sie meiner gedenken und das Rauschen des Flusses hören,
das den Flug meiner Gedanken so oft begleitet hat ...
Hier fühlte ich mich ganz zu Hause.“

Albert Schweitzer, 1958, über den Platz bei Gunsbach,
wo heute sein Denkmal steht

Impressum

Jörg-Thomas Titz

REISE KNOW-HOW Elsass und Vogesen

erschienen im REISE KNOW-HOW Verlag Peter Rump GmbH
Osnabrücker Str. 79, 33649 Bielefeld

© REISE KNOW-HOW Verlag Peter Rump GmbH 2003, 2005,
2007, 2009, 2015

6., neu bearbeitete und aktualisierte Auflage 2019

Alle Rechte vorbehalten.

ISBN 978-3-8317-3155-8

Gestaltung und Bearbeitung

Umschlag: G. Pawlak, P. Rump (Layout);

Svenja Lutterbeck (Realisierung)

Inhalt: Günter Pawlak (Layout);

Svenja Lutterbeck (Realisierung)

Karten: C. Raisin, der Verlag

Fotonachweis: Barbara C. und Jörg-Thomas Titz (ti)

Lektorat: M. Luck

Lektorat (Aktualisierung): Katja Schmelzer

Druck und Bindung

Himmer GmbH, Augsburg



REISE KNOW-HOW Bücher finden Sie in allen gut sortierten
Buchhandlungen. Falls nicht, kann Ihre Buchhandlung
unsere Bücher hier bestellen:

D: ProLit, prolit.de und alle Barsortimente

CH: AVA Verlagsauslieferung AG, ava.ch

A, Südtirol: Mohr Morawa Buchvertrieb, mohrmorawa.at

B, LUX, NL: Willems Adventure, willemsadventure.nl

oder direkt über den Verlag: www.reise-know-how.de

Bildlegende Umschlag und Vorspann

Titelbild: Bunte Fachwerkhäuser in der Altstadt

von Colmar (adobe.stock.com ©Luis)

Vordere Umschlagklappe: Brücke über den Fluss Ill
in Strasbourg (ti)

S. 1: Mädchen in elsässischer Tracht

S. 2/3: Metzgerei in Colmar

Umschlag hinten: Kloster auf dem Mont Ste Odile (ti)

Hinterere Umschlagklappe: Brautzug bei der
„Hochzeit des Ami Fritz“ (ti)

530411



Wir freuen uns über Kritik, Kommentare
und Verbesserungsvorschläge, gern auch
per E-Mail an info@reise-know-how.de.

Alle Informationen in diesem Buch sind vom
Autor mit größter Sorgfalt gesammelt
und vom Lektorat des Verlages gewissenhaft
bearbeitet und überprüft worden.

Da inhaltliche und sachliche Fehler nicht
ausgeschlossen werden können, erklärt der
Verlag, dass alle Angaben im Sinne der
Produkthaftung ohne Garantie erfolgen
und dass Verlag wie Autor keinerlei
Verantwortung und Haftung für inhaltliche
und sachliche Fehler übernehmen.

Die Nennung von Firmen und ihren Produk-
ten und ihre Reihenfolge sind als Beispiel
ohne Wertung gegenüber anderen anzuse-
hen. Qualitäts- und Quantitätsangaben sind
rein subjektive Einschätzungen des Autors
und dienen keinesfalls der Bewerbung von
Firmen oder Produkten.

ELSASS UND VOGESEN

Sauissons
50 Piece
2.00 les 5p.
5p.

Sau
4.50 € Pie
12.00 € les
9 € les
20.00 € les
Saucisson
artisanale
Sans



Vorwort

Fachwerkhäuser mit üppigem Blumenschmuck, Storchennester auf dem Kirchturm, Weinberge so weit das Auge reicht, gemütliche Lokale, gastfreundliche Bewohner – so präsentiert sich das **Elsass** seinen Besuchern. Wein, Wälder und Wasser prägen das Land. Wanderwege und Straßen führen in die **Hochvöesen**. Die intakte Natur und das Panorama der schneebedeckten Schweizer Alpen locken auf einen der Aussichtsberge.

Als „Mutter des Elsass“ beschützt die *Heilige Odilia* ihr schönes, aber geplagtes Land. Das Elsass war in der Vergangenheit stets ein **hart umkämpftes Grenzland**, das viele Herrscher sah. Seine wechselvolle Geschichte sorgte für eine bunt gemischte Bevölkerung. Bereits in der Stein- und Bronzezeit war das Land von Jägern besiedelt. 1500 v. Chr. ließen sich die Kelten hier nieder und rodeten den Wald. 58 v. Chr. eroberten die Römer das Elsass. Es folgte eine Zeit des Wohlstands und der kulturellen Blüte.

Da jedem römischen Legionär eine tägliche Ration von einem Liter Wein zugeteilt war, wurde damals die Grundlage für den **Weinbau** geschaffen. Den Römern folgten die Alemannen, dann die Franken. Im 9. Jh. unterwarf *Ludwig der Deutsche* das Land. Der 30-jährige Krieg im 17. Jh. brachte große Verwüstung und Not. Im Westfälischen Frieden kam das Elsass erstmals unter französische Herrschaft. 1870 wurde es wieder deutsch. Nach dem 1. Weltkrieg fiel es an Frankreich zurück, 1940 wurde es abermals von Deutschland besetzt, bevor es 1945 endgültig zu Frankreich kam.

Französische Lebensart, deutsche Gründlichkeit, Schweizer Qualitätsarbeit und Finanzgeschick sind die Erfolgsfaktoren für die Wirtschaftsregion am Oberrhein. Die günstige Verkehrslage im **Drei-Ländereck** und **zwei Sprachen** stärken die Wirtschaft zusätzlich. Doch diese schwächte sich in den letzten Jahren ab, obwohl das Elsass immer noch bessere Wirtschaftsdaten aufweist als andere Regionen Frankreichs. Das Elsass heute ist eine moderne, aber auch eine alternde Gesellschaft. Der Wohlstand konzentriert sich auf die Städte, wo der Wohnraum knapp wird. Daraus ergeben sich Probleme, denn in den großen Städten leben auch Menschen, die mit dem Existenzminimum auskommen müssen. Die soziale Schere klappt im Elsass immer weiter auseinander.

Das Elsass und die Vogesen sind ein beliebtes Urlaubs- und Reiseziel. Rund 14 Millionen Besucher kommen pro Jahr hierher.

Das Elsass ist eine **moderne Region, die Traditionen pflegt** und ihre Geschichte bewahrt. Besuchen Sie mit mir dieses Land, in dem ich mich mittlerweile schon fast wie zu Hause fühle. In meinem Reiseführer begeben Sie sich auf die Spuren von *Albert Schweitzer*, dem Urwaldarzt von Lambaréné und Friedensnobelpreisträger. Ich stelle mit den in Molsheim gebauten *Bugattis* exklusive Automobile vor und gebe kulinarische Empfehlungen von der *Haute Cuisine* über deftiges *Choucroute* bis zum *Carpe frite*, dem gebackenen Karpfen aus dem Sundgau. Ich besuche mit Ihnen fröhliche Feste wie den Pfeifertag in Ribeau-

☒ Restaurant La Vue des Alpes auf dem Grand Ballon in den Vogesen

villé und Bischwiller oder das Narzissenfest in Gérardmer. Ich führe Sie in Museen, auf alte Burgen und in die urtümliche Bergregion der Vogesen. Sie erfahren auch, was nicht jeder mit dem Elsass verbindet – beispielsweise dass die New Yorker Freiheitsstatue eng mit Colmar verbunden ist, dass sich der Kanadier *John Howe* beim Anblick der Hochkönigsburg zu seiner Illustration der „Herr der Ringe“ inspirieren ließ, und dass der Weihnachtsbaum aus Sélestat stammt.

2016 gab es in Frankreich eine **Gebietsreform**, bei der das Elsass mit den Regionen Lothringen und Champagne-Ardenne zusammengelegt wurde. Seitdem heißt diese Region **Grand Est** (Großer Osten).

Der Norden des Elsass (franz.: *Alsace*) und der Vogesen (franz. *Vosges*) gehört zum **Département Bas-Rhin**, auch als **Unterelsass** bezeichnet. Dieses Gebiet erstreckt sich im Westen vom Tal der Saar über den Donon bis Saales und im Osten bis zum Rhein, im Norden von der deutschen Grenze bis südlich Sélestat und Marckolsheim. Wirtschaftliches

und kulturelles Zentrum sowie Verwaltungssitz der Region ist die Europastadt **Strasbourg**.

Der Süden besteht **hauptsächlich aus dem Département Haut-Rhin (Oberelsass)**. Die Département-Grenze verläuft südlich von Sélestat und Marckolsheim. Hauptorte sind **Neuf-Brisach** und **Mulhouse**. Daran schließen sich die Vogesen südlich von Ste-Marie-aux-Mines und der Sundgau an.

In meinem Reiseführer beschreibe ich auch touristisch interessante Gebiete und Orte, die auf der **Westseite der Vogesen**, außerhalb der Département-Grenzen, liegen.

Ich wünsche Ihnen erlebnisreiche und kurzweilige Tage im Elsass, herrliche Wanderungen in den Vogesen, und genießen Sie die elsässische Küche sowie die vorzüglichen Weine und Biere der Region.



(Jörg-Thomas Titz)



Inhalt

Vorwort	4
Exkursverzeichnis	10
Kartenverzeichnis	10
Das Elsass in Zahlen	11
Hinweise zum Gebrauch des Buches	11
Die Regionen im Überblick	12
Reiserouten und Touren	14
Elsass und Vogesen: Zu jeder Zeit	18
Fünf Tipps fürs Elsass	20
Fünf Tipps für Fahrradtouren	21

1 Wissembourg und die Region Haguenau 22

Wissembourg und der Outre-Forêt	25
Wissembourg (Weißenburg)	26
Altentadt und das Monument du Geisberg	33
Lauterbourg, das Lautertal und die Bienwaldmühle	34
Die Kleine Weinstraße	38
Die Fachwerkdörfer Seebach, Hunsbach und Hoffen	39
Schoenenbourg und die Maginot-Linie	41
Hatten	45
Soultz-sous-Forêts	45
Kutzenhausen	45
Merkwiller-Pechelbronn und das „schwarze Gold“	47
Woerth-sur-Sauer	48
Haguenau, die Töpferdörfer und Sessenheim	49
Haguenau	49
Bischwiller	54
Der Forêt de Haguenau	56

Die Töpferdörfer Betschdorf und Soufflenheim	58
Sessenheim	60
Der Auwald am Rhein bei Offendorf	61

2 Nordvogesen, Krummes Elsass und die mittleren Vogesen 62

Naturpark Nordvogesen	65
Die Felsenburgen der Staufer	66
Die Burgen Fleckenstein, Loewenstein, Hohenburg, Wegelnburg und Froensburg	66
Lembach	69
Niedersteinbach	70
Obersteinbach	70
Burgen bei Obersteinbach	71
Sturzelbronn	76
Bliesbruck	76
Bitche	76
Von Bitche nach Niederbronn-les-Bains	79
Niederbronn-les-Bains	80
Reichshoffen und die Industriellenfamilie de Dietrich	81
Oberbronn	83
Lemberg	85
St-Louis-lès-Bitche	87
Meisenthal	87
Soucht	90
Wingen-sur-Moder, Wimmenau	90
Reipertswiller	91
Burg Lichtenberg	91
Ingwiller	93
Weiterswiller	93
La Petite-Pierre	93
Die Felsenwohnungen in Graufthal	96
Das Strohpuppenfest in Struth	97

Das Krumme Elsass	98	Das Heilige Kreuz der Vogesen	150
Diedendorf	99	Senones	150
Sarrewerden	100	Moyenmoutier	151
Sarre-Union	100	Lac de Pierre Percée	151
Domfessel	102		
Lorentzen	102		
Dehlingen	103		
Saverne und Umgebung	104		
Bouxwiller	104		
Kirrwiller und das Royal Palace	108		
Pfaffenhoffen	108	Strasbourg	155
Neuwiller-lès-Saverne	109	La Robertsau und La Wantzenau	186
Dossenheim-sur-Zinsel	111	Hoerdt	187
St-Jean-lès-Saverne	111	Brumath und Hochfelden	188
Ernolsheim-lès-Saverne	113	Region Kochersberg	188
Saverne	115	Westhoffen	190
Die Burgen um Saverne	119	Geispolsheim	
Phalsbourg	124	und die Chapelle d'Hattisheim	190
Lutzelbourg	125	Krautergersheim	191
Das Schiffshebewerk		Erstein	191
in St. Louis-Arzviller	125	Osthouse	193
Marmoutier	126		
Wasselonne	129		
Die mittleren Vogesen	130		
Dabo	130		
Wangenbourg-Engenthal	132		
Nideck, Wasserfall und Burgruine	133		
Oberhaslach	133		
Niederhaslach	134	Marlenheim	198
Durchs Bruchetal		Wangen	200
von Mutzig nach Schirmeck	135	Balbronn	200
Schirmeck	136	Soultz-les-Bains	200
Die Gedenkstätte Struthof	137	Avolsheim und der „Dompeter“	201
Neuwiller-la-Roche	137	Molsheim, Heimat der Bugattis	202
Der Wasserfall Cascade de la Serva	138	Rosheim	207
Waldersbach	138	Rosenwiller	209
Champ du Feu	139	Schloss Guirbaden	209
Le Hohwald	140	Boersch	210
Villé	141	St-Léonard	211
Albé	142	Bischoffsheim	211
Der Mont Ste-Odile	143	Obernai und die Heilige Odilia	211
Der Donon	148	Ottrott	215
Grandfontaine	150	Klingenthal	217

3 **Strasbourg und Umgebung** 152

4 **Die Elsässische Weinstraße mit Colmar** 194

Heiligenstein	218	Soultz-Haut-Rhin	290
Barr	219	Thierenbach	291
Gertwiller	220	Cernay	293
Eichhoffen	222	Thann	294
Mittelbergheim	222		
Andlau und die Heilige Richardis	223		
Epfig	225		
Dambach-la-Ville	225		
Schloss Bernstein	227		
Scherwiller	227		
Châtenois	230	Ste-Marie-aux-Mines	301
Kintzheim	231	St-Dié	306
Orschwiller	232	Die Route des Crêtes	310
Haut-Koenigsbourg (Hoch-Königsburg)	232	Die Bergseen	311
St-Hippolyte	233	Col de la Schlucht und Le Hohneck	315
Thannenkirch	234	Gérardmer	318
Bergheim	234	Munster und Umgebung	320
Ribeauvillé	236	Muhlbach-sur-Munster	322
Hunawühr	242	Gunsbach	323
Zellenberg	243	Soultzbach-les-Bains	324
Riquewühr	244	Der Große Belchen	325
Mittelwühr	248	Ruine Freundstein	328
Kaysersberg Vignoble	248	Viell Armand	328
Lapoutroie und das Pays Welche	256	St-Amarin im Tal der Thur	329
Ammerschwühr	256	Husseren-Wessering	329
Katzenthal und Niedermorschwühr	257	Wildenstein	331
Ingersheim	258	Bussang und die Moselquelle	331
Turckheim	258	Der Ballon d'Alsace	332
Der Marienwallfahrtsort Les Trois Epis	260	Masevaux	333
Colmar	260	Sentheim	334
Eguisheim	277		
Gueberschwühr	279		
Pfaffenheim und die Wallfahrtskapelle Notre Dame de Schauenburg	280		
„Hexenstadt“ Rouffach	281	Le Grand Ried und Umgebung	339
Soultzmatt	285	Benfeld	340
Westhalten	285	Rhinau	341
Guebwiller	286	Diebolsheim und der Taubergießen	342
Murbach und Buhl	289	Neunkirch	343
Lautenbach	290	Ebersmunster	344
		Ehnwühr	344

5 Die Vogesen im Süden 296

6 Sélestat, Mulhouse und der Sundgau 336

Sélestat	345	Gesundheit	420
Illhaeusern	352	Informationen	421
Marckolsheim	353	Notfälle	421
Mulhouse und Umgebung	354	Öffentliche Verkehrsmittel	423
Biesheim	355	Öffnungszeiten	424
Neuf-Brisach	355	Post und Telefon	424
Fessenheim	357	Reisezeit	426
Das Elsässische Freilichtmuseum	358	Sicherheit	426
Kalibergbau in Ensisheim	361	Sport und Aktivitäten	427
Mulhouse	361	Sprache	432
Der Hardt-Wald	379	Souvenirs	433
Ottmarsheim	380	Trinkgeld	434
Kembs	381	Unterkunft	435
Huningue	381	Verkehrsvorschriften	445
St-Louis, Die Kleine Camargue	383	Versicherungen	447
Der Sundgau	384	Zeitungen, Radio und Fernsehen	447
Altkirch	385	Zollbestimmungen	448
Hirtzbach	388		
Manspach und Altenach	389		
Ferrette, das Tor zum Jura	389	8 Land und Leute 450	
Vieux-Ferrette	394	Landschaft und Natur 452	
Feldbach	395	Geografie	452
Ruine Landskron	395	Geologie	453
Ausflug in die Schweiz zum Kloster Mariastein	396	Klima	454
Oltingue	397	Flora und Fauna	456
Kohlberg	399	Naturparks und Naturschutz	464
Ruine Liebenstein	399	Gesellschaft und Kultur 466	
Ruine Morimont	399	Geschichte	466
Les Ebourbettes	400	Wirtschaft	471
Oberlarg	401	Tourismus	472
Lucelle	401	Bevölkerung	472
		Religion	474
		Literatur	475
		Malerei	476
		Architektur	477
7 Reisetipps A–Z 402			
Anreise	404		
Ausrüstung: Kleidung und Karten	406		
Essen und Trinken	407		
Dokumente	417	9 Anhang 480	
Elektrizität	417	Sprachhilfe Deutsch/Französisch	482
Feste und Feiertage	417	Register	486
Geld	419	Der Autor	492

Exkurse

Wissembourg

und die Region Haguenau

Die Maginot-Linie	43
Pfeifertag in Bischwiller	54

Nordvogesen, Krummes Elsass und die mittleren Vogesen

Die Höhle der schwarzen Bande und die Liebesgrotte	123
Der Heilige Florentius	134

Die Elsassische Weinstraße mit Colmar

Pirminius – Wandermönch und Heiliger	289
---	-----

Die Vogesen im Süden

Sotré, der Vogesen-Kobold	302
Eiszeitliche Gletscher	314
Albert Schweitzer – Urwaldarzt, Pazifist und Friedensnobelpreisträger	323

Sélestat, Mulhouse und der Sundgau

Die Kaligruben im Elsass	360
Der Reformator Ulrich Zwingli	363
Radfahren auf der „Straße der Planeten“	382

Karten

Elsass Nord	Umschlag vorn
Elsass Süd	Umschlag hinten
Die Regionen im Überblick	12

Übersichtskarten

Wissembourg und die Region Haguenau	24
Nordvogesen, Krummes Elsass und die mittleren Vogesen	64
Strasbourg und Umgebung	154
Die Elsassische Weinstraße mit Colmar	196
Die Vogesen im Süden	298
Sélestat, Mulhouse und der Sundgau	338

Stadt- und Ortspläne

Colmar	264
Haguenau	50
Kaysersberg	254
Mulhouse	364
Neuf-Brisach	356
Obernai	212

Ribeauvillé	240
Riquewihr	246
Sélestat	346
Strasbourg	158
Strasbourg Zentrum	164
Wissembourg	28

Wanderkarten

Ernolsheim-lés-Savernes	112
Grotte du Docteur Herrings, Grotte des Nains	392
Phalsbourg, Grotte de la Bande Noir, Grotte des Amoureux	122

Thematische Karte

Region Grand Est	470
------------------	-----

Hinweis

In diesem Buch wird bei den **Ortsnamen** und **geografischen Bezeichnungen** die französische Schreibweise verwendet, so wie man sie auch auf Verkehrsschildern und in den französischen Karten findet (z.B. Strasbourg statt Straßburg).

Das Elsass in Zahlen

■ **Lage:** Das Elsass erstreckt sich westlich des Rheins auf ca. 180 km Länge und 50 bis 80 km Breite vom Lautertal und dem Pfälzerwald im Norden bis zur Burgundischen Pforte (Trouée de Belfort) und dem Schweizer Jura im Süden. Im Westen schließt sich Lothringen an. Die französische Region grenzt jenseits des Rheins an den Südwesten Deutschlands.

■ **Städte:** Die größten Städte im Elsass sind **Strasbourg** (276.000 Einw.), **Mulhouse** (109.000 Einw.) und **Colmar** (68.000 Einw.).

■ **Politische Gliederung:** Seit der französischen Gebietsreform 2016 gehört das Elsass zur Region **Grand Est**. Das Elsass selbst besteht aus den *Départements* Bas-Rhin (Niederrhein, Nr. 67) im Norden (Verwaltungssitz Strasbourg) und Haut-Rhin (Oberrhein, Nr. 68) im Süden (Verwaltungssitz Colmar). Im Westen grenzt Lothringen (Lorraine) mit den *Départements* Moselle (Nr. 57), Meurthe-et-Moselle (Nr. 54) und Vosges (Nr. 88) an, im Südwesten Franche-Comté mit dem *Département* Territoire de Belfort (Nr. 90). Die französischen *Départements* sind amtlich nummeriert; die Nummern sind Teil der Postleitzahlen.

■ **Fläche:** 8280 km²; Bas-Rhin 4755 km², Haut-Rhin 3525 km²

■ **Bevölkerung:** 1,88 Mio. Einw., 227 Einw. pro km²; Bas-Rhin 1,12 Mio. Einw., Haut-Rhin 0,76 Mio. Einw.

■ **Sprachen:** Französisch (alleinige Amtssprache) und Deutsch (Elsässisch)

Hinweise zum Gebrauch des Buches

Preiskategorien der im Buch beschriebenen Hotels

(jeweils DZ ohne Frühstück)

- | | |
|-------------|--------------|
| ① bis 70 € | ② 70–120 € |
| ③ 120–160 € | ④ über 160 € |

Preiskategorien der im Buch beschriebenen Restaurants

(für ein günstiges Menü oder ein Hauptgericht)

- | | |
|------------|-------------|
| ① bis 15 € | ② 15–25 € |
| ③ 25–35 € | ④ über 35 € |

Nicht verpassen!

Die Highlights der Region erkennt man an der **gelben Hinterlegung**.

MEIN TIPP: ...


... steht für spezielle Empfehlungen des Autors: abseits der Hauptpfade, persönlicher Geschmack.



Der Schmetterling ...

... zeigt an, wo man besonders gut Natur erleben kann oder Angebote im Bereich des nachhaltigen Tourismus findet.

Kinder-Tipps

 Das Symbol kennzeichnet Sehenswürdigkeiten und Aktivitäten, an denen auch kleine Elsass-Besucher ihre Freude haben.

Verweise auf die Stadtpläne

1 Die **farbigen Nummern** in den „Praktischen Tipps“ der Ortsbeschreibungen verweisen auf den jeweiligen Karteneintrag.

Updates nach Redaktionsschluss

Auf der Produktseite dieses Reiseführers in unserem Internetshop finden Sie zusätzliche Informationen und wichtige Änderungen.

Der Autor

Jörg-Thomas Titz, geboren 1956, ist promovierter Naturwissenschaftler, Fotograf und Buchautor (*TIPHO Fotografie und Text*, www.tipho.de). Seine Frau Barbara und frühere Mitautorin ist 2011 verstorben. 2018 hat der Autor wieder geheiratet. Seine Frau begleitet ihn auf seinen Reisen und hilft bei den Recherchen. Jörg-Thomas Titz engagiert sich als

Schriftführer und Vorstandsmitglied in einer Ortsgruppe des Naturschutzbunds Deutschland (*NABU*) für die Natur und gibt Fotokurse über digitale Naturfotografie (www.nabu-eisenberg-leiningerland.de). Im Verlag REISE KNOW-HOW sind auch sein Reiseführer „Island und die Färöer-Inseln“ sowie der „InselTrip Färöer“ erschienen.

Jörg-Thomas Titz bedankt sich ganz herzlich bei seiner Frau Annette für ihre Motivation und tatkräftige Unterstützung bei der Neuauflage dieses Buchs.

952e12009 ti

