



Juist

REISE
KNOW-HOW



TIPPS



Nicole Funck
Michael Narten
Roland Hanewald

REISE Know-How-Verlag Peter Rump Bielefeld

Ein wunderschöner Ausflug:

Wanderung, Radtour oder Kutschfahrt zur Domäne Bill | 57

Auf perfekter Linie:

der 7. Längengrad quert die Nordseeinsel Juist
in nord-südlicher Richtung | 90

Einer der schönsten Plätze:

die Schirmbar der Strandhalle | 67

Ein Paradies für Vögel:

der von üppigem Grün umwachsene Hammersee | 45

Natur am Ende der Insel:

Bill im Westen und Kalfamer im Osten | 46, 100

Der schönste Platz zum Entspannen:

die Panorama-Sauna im TowerVital | 83

Der schönste Platz für Kinder und Eltern:

der unendliche Sandstrand | 108


Das ungewöhnlichste Naturerlebnis im Meer:

eine Wattführung mit Heino Behring | 184

Handbuch für individuelles Entdecken

Nicole Funck
Michael Narten
Roland Hanewald

Juist



„Die segelnde Möwe, sie ruft ihren Gruß
Hoch oben aus jagenden Wolken herab;
Die schäumende Woge, sie leckt meinen Fuß,
Als wüssten sie beide, wie gern ich sie hab.“

Hermann Allmers

Impressum

Nicole Funck, Michael Narten, Roland Hanewald

REISE KNOW-HOW Juist

erschienen im

REISE KNOW-HOW Verlag Peter Rump GmbH,
Osnabrücker Str. 79, 33649 Bielefeld

© REISE KNOW-HOW Verlag Peter Rump GmbH
2001, 2003, 2006, 2009, 2011, 2015, 2017

8. neu bearbeitete und aktualisierte Auflage 2020

Alle Rechte vorbehalten.

PDF-ISBN 978-3-8317-4738-2

Gestaltung und Bearbeitung

Umschlag: G. Pawlak, P. Rump (Layout),
A. Pentzien (Realisierung)

Inhalt: G. Pawlak (Layout), A. Pentzien (Realisierung)

Fotonachweis: s. S. 227

Karten: C. Raisin

Lektorat: André Pentzien

Bibliografische Information der Deutschen Nationalbibliothek

Die Deutsche Nationalbibliothek verzeichnet
diese Publikation in der Deutschen Nationalbibliografie;
detaillierte bibliografische Daten sind im Internet über
<http://dnb.dnb.de> abrufbar.

Anzeigenvertrieb

KV Kommunalverlag GmbH & Co. KG, Alte Landstraße 23,
85521 Ottobrunn,
Tel. 089 928096-0, info@kommunal-verlag.de

REISE KNOW-HOW-Bücher finden Sie in allen gut sortierten
Buchhandlungen. Falls nicht, kann Ihre Buchhandlung
unsere Bücher hier bestellen:

D: Prolit, prolit.de und alle Barsortimente

CH: AVA Verlagsauslieferung AG, ava.ch

B, LUX, NL: Willems Adventure willemsadventure.nl

oder direkt über den Verlag: www.reise-know-how.de

Bildlegende Umschlag und Vorspann

Titelfoto: Das Seezeichen von Juist (mna)

Vordere Umschlagklappe (innen): Werbung für Wassersport
am Hafen (mna), Kleines Foto: Goldenes Segel-
schiff auf einem Häuserdach (mna)

S. 1: Juister Schwimmerin Frieda

S. 2/3: Schäumende Wellen in der Brandungszone

Hinterere Umschlagklappe (außen): Steinerner Krebs
am Leitdamm Juist (mna)

Hinterere Umschlagklappe (innen): Pferdewagen
auf dem Weg zum Hafen (mna)

Wir freuen uns über Kritik, Kommentare
und Verbesserungsvorschläge, gern auch
per E-Mail an info@reise-know-how.de.

Alle Informationen in diesem Buch sind von
den Autoren mit größter Sorgfalt gesammelt
und vom Lektorat des Verlages gewissenhaft
bearbeitet und überprüft worden.

Da inhaltliche und sachliche Fehler nicht
ausgeschlossen werden können, erklärt der
Verlag, dass alle Angaben im Sinne der
Produkthaftung ohne Garantie erfolgen
und dass Verlag wie Autoren keinerlei
Verantwortung und Haftung für inhaltliche
und sachliche Fehler übernehmen.

Die Nennung von Firmen und ihren Produk-
ten und ihre Reihenfolge sind als Beispiel
ohne Wertung gegenüber anderen anzu-
sehen. Qualitäts- und Quantitätsangaben
sind rein subjektive Einschätzungen der
Autoren und dienen keinesfalls der Bewer-
tung von Firmen oder Produkten.

**Nicole Funck
Michael Narten
Roland Hanewald**

JUIST



Vorwort

Juist ist „die schönste Sandbank der Welt“ und mit 17 Kilometern Länge zwar die längste der Ostfriesischen Inseln, aber auch eine der schmalsten mit einer Breite von nur 500 bis gut 1200 Metern. Der Sandstrand und das Meer sind vom Dorf *Juist* und dem Ortsteil *Loog* schnell zu erreichen. Geschützt wird die Insel von einem Dünengürtel zur offenen See und Deichen zum Wattenmeer. Der Hafen von Juist liegt südlich des Dorfs. Schon nach wenigen Metern Fußweg ist man mitten im lebendigen Zentrum, passiert zunächst den ehemaligen Bahnhof und dann den Kurplatz. Wer verschiedenste Landschaftsformen zu schätzen weiß, findet auf Juist mit Marschland, Salzwiesen, Dünen, kleinen Wäldchen, Feldern, Weiden und dem Hammersee viel Abwechslung.

Die unbestrittene Hauptattraktionen Juists ist die großartige Natur. Da die Insel autofrei ist, wird jeglicher Transport einschließlich der Müllabfuhr mit Pferdefuhrwerken oder per Drahtesel erledigt. Entsprechend allgegenwärtig ist das Hufgetrappel. Juist hat dadurch ein ganz eigenes Flair und sein eigenes Tempo. Juist ist auch ein guter Ort für Radler. Es gibt viele Fahrradverleihe, die inzwischen fast alle auch E-Bikes anbieten. Mit ihnen macht es sogar Spaß, bei Ge-

genwind die Insel zu erkunden. Die wohlthuende Nordseeluft gibt es überall auf Juist, das vorhandene Reizklima kann kleine Wunder bewirken.

Die Fähren nach Juist fahren gezeitenabhängig nach unregelmäßigem Fahrplan, meist gibt es eine Abfahrt täglich. Auch deshalb gibt es hier nur wenig Tagesgäste. Doch trotz der Anfahrt von bis zu zwei Stunden lohnt sich ein Besuch. Einzigartig ist das Wattenmeer der ostfriesischen Nordseeküste, und Juist liegt mittendrin im UNESCO-Weltnaturerbe Wattenmeer, denn der Nationalpark Niedersächsisches Wattenmeer ist ein Teil davon. Juists insulare Nachbarn sind im Westen Borkum und im Osten Norderney. Südwestlich liegen die Vogelinsel Memmert sowie zwischen Juist und Borkum die Sandbank Kachelotplate, die vielleicht auch einmal eine Insel wird.

Juist ist groß genug, um auch bei einem längeren Aufenthalt vieles zu unternehmen. Im Sommer ist der Strand voller Sonnenanbeter und buddelnder Kinder. Die vielen Strandkörbe laden zum Verweilen ein. Während der Hochsaison gibt es besonders viele Veranstaltungen auf der Insel und auch spezielle Angebote für Kinder. Im lebendigen Dorf hat der Schiffchenteich auf dem Kurplatz bei vielen Familien Tradition. Dort sitzen dann die Eltern auf der Grünfläche und genießen vielleicht ein Kurkonzert, während die Kleinen „auf große Fahrt“ gehen. Die Wege sind nicht weit auf Juist, es lässt sich entspannt einkaufen, bumeln und schauen. Viele Cafés locken mit Kaffee, Eis und Kuchen. Aber Vorsicht – auch die Möwen haben Hunger. Langeweile kann also nicht aufkommen,

selbst bei schlechtem Wetter ist es an der Nordsee schön. Juist ist nicht nur ein Paradies für Urlauber, sondern auch für Vögel. Im Frühjahr und im Herbst machen Millionen Zugvögel im Wattenmeer Rast für den Weiterflug. Dann packt auch mancher Vogelfreund sein Spektiv aus. Im Winter kehrt mehr Ruhe ein, es ist beschaulicher und die Insulaner sind wieder häufig unter sich. Aber auch Dünen im Schnee sind durchaus eine Reise wert.

Die bereichernden Eindrücke der Inselnatur erfreuen das Herz, der langsame Rhythmus der Pferdefuhrwerke färbt ab und die Seele kommt zur Ruhe. Juist ist ein hervorragender Platz für Erholung, Entspannung und vielfältige Entdeckungen. Mit der richtigen Kleidung sorgt sogar ein Strandspaziergang im Sturm, wenn man sich gegen den kräftigen Wind stemmen muss, für gute Laune.

Wir wünschen unseren Lesern eine schöne Zeit auf dem „Zauberland“ Juist. Spätestens wenn bei der Rückfahrt auf der Fähre die Biscaya-Melodie erklingt, beginnt bestimmt die Planung für den nächsten Inselaufenthalt.

Nicole Funck

Nicole Funck

Michael Narten

Michael Narten



Sport	78	Die 1920er Jahre	150
Strandkörbe	81	Die Zeit des Nationalsozialismus	153
Taxi	81	Der Zweite Weltkrieg	154
Thalasso	81	Die Nachkriegszeit	154
TöwerVital	82	Ein modernes Seebad entsteht	155
Unterkunft	83	Jahre des Umbruchs	156
Veranstaltungen	91	Das Seebad Juist	
Wandern	91	im 21. Jahrhundert	159
Wetter	95		

3 Natur

96

Landschaftsformen	98
Geologie und Veränderung der Insel	101
Lebensräume und Pflanzenwelt	104
Strand und Dünenlandschaften	108
Lebensräume und Tierwelt	111
Säugetiere am und im Meer	117
Die Tierwelt im Sand und im Watt	122

4 Inselgeschichte Juist

130

Der Name Juist	132
Küste im Wandel	132
Die Nordsee zur Zeit der Antike	134
Besiedlung einer ehemaligen Sandbank	134
Schiff auf Strand	136
Stürme, Fluten und Kirchen	137
Inselpastor Janus	137
Die Franzosenzeit	139
Der Beginn des Badebetriebs	142
Die zweite Seebadgründung	143
Otto Leege und Enno Ahrends	146
Badeort im Aufschwung	147
Bewegte Zeiten	149

5 Die Nordsee 160

Land und Meer	162
Wind und Wetter	167
Ebbe und Flut	174
Gefahren beim Baden	177
Meer und Gesundheit	178
Keine Experimente im Watt!	184
Licht und Schatten	185

6 Menschen und Kultur 188

Das Wappen der Insel Juist	190
Die Inselbewohner	190
Die Friesische Freiheit	195
Die Juister Tracht	195
Bräuche und Traditionen	197
Regionale Sportarten	202
Speisen und Getränke	203
Kunsthandwerk mit langer Tradition	206
Könen ji Juister Platt prooten?	208

7 Anhang 216

Langfristige Sommerferienregelung	218
Bücher, Karten und Apps	219
Register	222
Danke	227
Die Autoren	228

Die Autoren



b. 1963/wk

Nicole Funck, geboren 1963 in Köln, studierte an der Ludwig-Maximilians-Universität in München und ist Expertin für Kommunikation und Marketing mit langjähriger Führungserfahrung in mittelständischen Unternehmen, vorwiegend aus dem technischen und touristischen Umfeld. Sie lebt und arbeitet im Großraum Hannover. Mit dem Schreiben vertraut, veröffentlichte sie viele Beiträge und war an zahlreichen Buchveröffentlichungen beteiligt. Ihr Reiseführer über die Mongolei, erschienen 2015 im REISE KNOW-HOW Verlag, wurde mit dem ITB BuchAward ausgezeichnet. Im gleichen Verlag veröffentlichte sie die mit Michael Narten verfassten Reiseführer über die Nordseeinseln Borkum, Helgoland, Amrum und Föhr sowie über die Nordseeküste Niedersachsens.



am2019_140/nt

Michael Narten, geboren 1964 in Hannover, arbeitete viele Jahre als Art Director in Hannover und Hamburg. Heute ist er als Grafiker, Fotograf und Buchautor in Hannover tätig. In den vergangenen zehn Jahren war er an der Veröffentlichung zahlreicher Bücher beteiligt. Als Autor verfasste er mehrere Titel über die Stadtgeschichte Hannovers. Ein weiterer Schwerpunkt seiner Arbeit ist die Aufarbeitung von Firmengeschichten in Buchform. Zwei Bildbände über die Ostfriesischen Inseln und Ostfriesland sind im Hinstorff-Verlag erschienen, fünf Reiseführer über die Nordseeinseln Borkum, Helgoland, Amrum und Föhr sowie die Nordseeküste Niedersachsens im REISE KNOW-HOW Verlag.



08/80/h

Roland Hanewald, geboren 1942 in Cuxhaven, wuchs an der Weser auf. Gut 20 Jahre fuhr er weltweit zur See. Lange Zeit verbrachte er auf den Philippinen. Er spricht fließend Plattdeutsch. Die Ratschläge zur Sicherheit am Strand entstammen solider Praxis, bereits 1955 war er Deutschlands jüngster Rettungsschwimmer. Der vorliegende Band ist einer von Roland Hanewalds vielen Büchern. Mit über 1400 Foto-reportagen ist er überdies einer der produktivsten Journalisten seines Genres, vertreten in bislang 48 Ländern. Bis 2017 hat er diesen Reiseführer bearbeitet, zu der vorliegenden Auflage hat er nicht mehr aktiv beigetragen.